

PRACOWNIA PROJEKTOWA
ADELA LISIEWICZ
SZEPIETOWO-JANÓWKA 41
18-210 SZEPIETOWO
tel. 786-223-991

PROJEKT ZAGOSPODAROWANIA TERENU

NAZWA ZAMIERZENIA BUDOWLANEGO	Roboty budowlane polegające na prowadzeniu prac konserwatorskich oraz restauratorskich elewacji frontowej Kościoła Parafialnego w Jabłoni Kościelnej.
ADRES I KATEGORIA OBIEKTU BUDOWLANEGO	Jabłoń Kościelna, 18-212 Nowe Piekuty, Kategoria obiektu bud: X – budynki kultu religijnego.
POZOSTAŁE DANE ADRESOWE	Nazwa i nr jednostki ewid: Nowe Piekuty – 201307_2, Nazwa i nr obrębu ewid: Jabłoń Kościelna – 0005, Numer działki ewid. gr: 218/2.
INWESTOR	Parafia pw. Świętych Apostołów Piotra i Pawła w Jabłoni Kościelnej, ul. Kolejowa 5, Jabłoń Kościelna, 18-212 Nowe Piekuty.

ZESPÓŁ AUTORSKI	IMIĘ I NAZWISKO	SPECJALNOŚĆ I NUMER UPRAWNIEŃ BUDOWLANYCH	ZAKRES OPRACOWANIA	PODPIS
Projektant	arch. Marta Szymborska	do projektowania bez ograniczeń w specjalności architektonicznej nr uprawnień: 42/PDOKK/2016	Architektura	
Projektant	mgr inż. Adela Lisiewicz	do projektowania bez ograniczeń w specjalności konstrukcyjno-budowlanej: nr uprawnień: PDL/0001/PBKb/21	Konstrukcja	

26.03.2024 r.

SPIS TREŚCI

I. PROJEKT ZAGOSPODAROWANIA TERENU.

1. Załączniki formalnoprawne. (str. 1-7)

- 1.1. Oświadczenie projektanta zgodnie z obowiązującymi przepisami i zasadami wiedzy technicznej.
- 1.2. Kopia zaświadczeń projektanta o przynależności do izby zawodowej PIIB.
- 1.3. Kopia decyzji o nadaniu projektantowi uprawnień budowlanych w odpowiedniej specjalności.

2. Część opisowa. (str. 8-9)

- 2.1. Przedmiot zamierzenia budowlanego.
- 2.2. Istniejący stan zagospodarowania działki lub terenu.
- 2.3. Projektowane zagospodarowanie działki lub terenu.
- 2.4. Zestawienie powierzchni.
- 2.5. Informacja o obszarze oddziaływania obiektu.

3. Część rysunkowa.

- 3.1. Projekt zagospodarowania terenu – nr rys. 1.

OŚWIADCZENIE

Zgodnie z art. 34 ust. 3d pkt. 3 ustawy Prawo budowlane oświadczam, że: projekt zagospodarowania terenu „Roboty budowlane polegające na prowadzeniu prac konserwatorskich oraz restauratorskich elewacji frontowej Kościoła Parafialnego w Jabłoni Kościelnej.” planowane do realizacji na działce o nr ewid. gr. 218/2 położonej w miejscowości Jabłoń Kościelna, gm. Nowe Piekuty, został sporządzony zgodnie z obowiązującymi przepisami oraz zasadami wiedzy technicznej.

Projektant architektura:	arch. Marta Szymborska	do projektowania bez ograniczeń w specjalności architektonicznej nr uprawnień: 42/PDOKK/2016	
Projektant konstrukcja:	mgr inż. Adela Lisiewicz	do projektowania bez ograniczeń w specjalności: konstrukcyjno-budowlanej nr uprawnień: PDL/0001/PBKb/21	



IZBA ARCHITEKTÓW
RZECZYPOSPOLITEJ POLSKIEJ

Podlaska Okręgowa Rada Izby Architektów RP

ZAŚWIADCZENIE - ORYGINAŁ

(wypis z listy architektów)

Podlaska Okręgowa Rada Izby Architektów RP zaświadcza, że:

mgr inż. arch. Marta Szymborska

posiadająca kwalifikacje zawodowe do pełnienia samodzielnych funkcji technicznych w budownictwie w specjalności architektonicznej i w zakresie posiadanych uprawnień nr **42/PDOKK/2016**, jest wpisana na listę członków Podlaskiej Okręgowej Izby Architektów RP pod numerem: **PD-0470**.

Członek czynny od: 15-02-2017 r.

Data i miejsce wygenerowania zaświadczenia: 02-01-2024 r. Białystok.

Zaświadczenie jest ważne do dnia: **31-07-2024 r.**

Podpisano elektronicznie w systemie informatycznym Izby Architektów RP przez:
Marcin Marczak, Przewodniczący Okręgowej Rady Izby Architektów RP.

Nr weryfikacyjny zaświadczenia:

PD-0470-838C-D392-F2Y3-D797

Dane zawarte w niniejszym zaświadczeniu można sprawdzić podając nr weryfikacyjny zaświadczenia w publicznym serwisie internetowym Izby Architektów: www.izbaarchitektow.pl lub kontaktując się bezpośrednio z właściwą Okręgową Izbą Architektów RP.



**IZBA ARCHITEKTÓW
RZECZYPOSPOLITEJ POLSKIEJ**

**PODLASKA OKRĘGOWA IZBA ARCHITEKTÓW RP
OKRĘGOWA KOMISJA KWALIFIKACYJNA**

Znak sprawy: 326/2015/PDOKK/2016

Białystok dnia 09.12.2016r.

DECYZJA nr 42/PDOKK/2016

Na podstawie art. 24 ust.1 pkt 2 ustawy z dnia 15 grudnia 2000r. o samorządach zawodowych architektów oraz inżynierów budownictwa (Dz. U. z 2014r. poz.1946 z późn. zm.) w związku z art. 12, art. 13 oraz art. 14 ust.1 pkt 1 ustawy z dnia 7 lipca 1994r. Prawo budowlane (Dz. U. z dnia 8 marca 2016r. poz. 290 teks jedn.), zgodnie z art. 104 ustawy z dnia 14 czerwca 1960r. Kodeks postępowania administracyjnego (Dz. U. z dnia 7 stycznia 2016., poz. 23 tekst jedn.)

stwierdza się, że

Pani mgr inż. arch. MARTA SZYMBORSKA

urodzona w dniu 22.01.1986 r. w Wysokiem Mazowieckiem

posiada odpowiednie wykształcenie techniczne oraz praktykę zawodową
i po zdaniu egzaminu z wynikiem pozytywnym otrzymuje

UPRAWNIENIA BUDOWLANE

w specjalności architektonicznej do projektowania bez ograniczeń,

Powyższe uprawnienia budowlane upoważniają do wykonywania
samodzielnej funkcji technicznej w budownictwie, obejmującej:

projektowanie, sprawdzanie projektów architektoniczno-budowlanych,


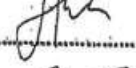



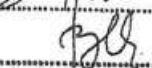


sprawowanie nadzoru autorskiego

i sprawowanie kontroli technicznej utrzymania obiektów budowlanych.

Decyzja niniejsza jako uwzględniająca w całości żądanie strony nie wymaga uzasadnienia.

Od powyższej decyzji przysługuje Pani odwołanie do Krajowej Komisji Kwalifikacyjnej Izby Architektów RP, za pośrednictwem Okręgowej Komisji Kwalifikacyjnej Podlaskiej Okręgowej Izby Architektów RP, w terminie 14 dni od dnia doręczenia decyzji.

- | | |
|-----------------------|----------------------------|
| 1. Przewodniczący | Maciej Pokorski |
| 2. Wiceprzewodniczący | Jan Hahn |
| 3. Wiceprzewodniczący | Jan Kabać |
| 4. Sekretarz | Urszula Gołubowska – Witek |
| 5. Członek | Zbigniew Gliński |
| 6. Członek | Andrzej Koć |
| 7. Członek | Barbara Miron - Kaczyńska |
| 8. Członek | Grzegorz Borowski |


.....

.....

.....

.....

.....

.....

.....

.....



Otrzymują:

1. Wnioskodawca: *Marta Szymbiorska*
2. Główny Inspektor Nadzoru Budowlanego - w celu wpisania do centralnego rejestru osób posiadających uprawnienia budowlane (*po uprawomocnieniu się decyzji*)
3. Podlaska Okręgowa Rada Izby Architektów RP (*po uprawomocnieniu się decyzji*)
4. a/a



Zaświadczenie

o numerze weryfikacyjnym:
PDL-8N2-FX9-794 *

Pani Adela Iwona Lisiewicz o numerze ewidencyjnym PDL/BO/0178/19
adres zamieszkania Szepietowo-Janówka 41, 18-210 Szepietowo
jest członkiem Podlaskiej Okręgowej Izby Inżynierów Budownictwa i posiada wymagane
ubezpieczenie od odpowiedzialności cywilnej.
Niniejsze zaświadczenie jest ważne od 2024-01-01 do 2024-12-31.

Zaświadczenie zostało wygenerowane elektronicznie i opatrzone bezpiecznym podpisem elektronicznym
weryfikowanym przy pomocy ważnego kwalifikowanego certyfikatu w dniu 2023-12-20 roku przez:

Krzysztof Ciuńczyk, Przewodniczący Rady Podlaskiej Okręgowej Izby Inżynierów Budownictwa.

Zgodnie z art. 78¹ K.c.

- § 1. Do zachowania elektronicznej formy czynności prawnej wystarcza złożenie oświadczenia woli w postaci elektronicznej i opatrzenie go kwalifikowanym podpisem elektronicznym.
- § 2. Oświadczenie woli złożone w formie elektronicznej jest równoważne z oświadczeniem woli złożonym w formie pisemnej.

* Weryfikację poprawności danych w niniejszym zaświadczeniu można sprawdzić za pomocą numeru weryfikacyjnego zaświadczenia na stronie Polskiej Izby Inżynierów Budownictwa www.piib.org.pl lub kontaktując się z biurem właściwej Okręgowej Izby Inżynierów Budownictwa.



PODLASKA
OKRĘGOWA
I Z B A
INŻYNIERÓW
BUDOWNICTWA

POIIB.KK.7131/012/20

Białystok, dnia 23 marca 2021 r.

DECYZJA

Na podstawie art. 24 ust. 1 pkt 2 ustawy z dnia 15 grudnia 2000 r. o samorządach zawodowych architektów oraz inżynierów budownictwa (tekst jednolity: Dz. U. z 2019 r. poz. 1117), art. 12 ust. 2, 3 i 4c pkt 1, art. 14 ust. 1 pkt 2 oraz art. 15a ust. 4 ustawy z dnia 7 lipca 1994 r. – Prawo budowlane (tekst jednolity: Dz. U. z 2020 r. poz. 1333, z późniejszymi zmianami), po ustaleniu, że zostały spełnione warunki w zakresie przygotowania zawodowego oraz po złożeniu przez stronę egzaminu na uprawnienia budowlane z wynikiem pozytywnym, Okręgowa Komisja Kwalifikacyjna Podlaskiej Okręgowej Izby Inżynierów Budownictwa stwierdza, że

Pani ADELA IWONA LISIEWICZ
magister inżynier budownictwa
urodzona dnia 22 sierpnia 1991 r. w Białymstoku

otrzymuje

UPRAWNIENIA BUDOWLANE
numer ewidencyjny PDL/0001/PBKb/21
do projektowania bez ograniczeń
w specjalności konstrukcyjno-budowlanej

Zgodnie z art. 12 ust. 1 pkt 1 oraz art. 13 ust. 4 w związku z art. 15a ust. 1 i 4 ustawy z dnia 7 lipca 1994 r. – Prawo budowlane (tekst jednolity: Dz. U. z 2020 r. poz. 1333, z późniejszymi zmianami) uprawnienia budowlane nadane niniejszą decyzją upoważniają do:

- 1) projektowania konstrukcji obiektu,
- 2) sporządzania projektu zagospodarowania działki lub terenu, w zakresie specjalności konstrukcyjno-budowlanej,
- 3) sprawdzania projektów architektoniczno-budowlanych i technicznych w odniesieniu do konstrukcji obiektu,
- 4) sprawowania nadzoru autorskiego w zakresie specjalności konstrukcyjno-budowlanej,
- 5) sprawowania kontroli technicznej utrzymania obiektów budowlanych w odniesieniu do konstrukcji obiektu.

UZASADNIENIE

W związku z uwzględnieniem w całości żądania strony, na podstawie art. 107 § 4 ustawy z dnia 14 czerwca 1960 r. – Kodeks postępowania administracyjnego (tekst jednolity: Dz. U. z 2020 r. poz. 256, z późniejszymi zmianami), odstępuje się od uzasadnienia decyzji.

POUCZENIE

Od niniejszej decyzji służy odwołanie do Krajowej Komisji Kwalifikacyjnej Polskiej Izby Inżynierów Budownictwa, za pośrednictwem Okręgowej Komisji Kwalifikacyjnej Podlaskiej Okręgowej Izby Inżynierów Budownictwa, w terminie 14 dni od daty jej doręczenia. W trakcie biegu terminu do wniesienia odwołania strona może zrzec się prawa do wniesienia odwołania wobec organu administracji publicznej, który wydał decyzję. Z dniem doręczenia organowi administracji publicznej oświadczenia o zrzeczeniu się prawa do wniesienia odwołania przez ostatnią ze stron postępowania, decyzja staje się ostateczna i prawomocna, co oznacza, iż stronie nie przysługuje prawo do wniesienia odwołania ani skargi do sądu administracyjnego. Nie jest możliwe skuteczne cofnięcie oświadczenia o zrzeczeniu się prawa do wniesienia odwołania.

1. Przewodniczący Okręgowej Komisji Kwalifikacyjnej POIIB
dr inż. Krzysztof Falkowski
2. Zastępca Przewodniczącego Okręgowej Komisji Kwalifikacyjnej POIIB
mgr inż. Marek Gwiazdowski
3. Członek Okręgowej Komisji Kwalifikacyjnej POIIB
mgr inż. Dariusz Kiluk
4. Sekretarz Okręgowej Komisji Kwalifikacyjnej POIIB
mgr inż. Wojciech Sadowski


.....

.....

.....

.....



Otrzymują:

1. Pani Adela Iwona Lisiewicz
2. Główny Inspektor Nadzoru Budowlanego
3. Okręgowa Rada Podlaskiej Okręgowej Izby Inżynierów Budownictwa
4. aa.

2. CZĘŚĆ OPISOWA

2.1. Przedmiot zamierzenia budowlanego.

Przedmiotem inwestycji jest wykonanie robót budowlanych polegających na prowadzeniu prac konserwatorskich oraz restauratorskich elewacji Kościoła Parafialnego w Jabłoni Kościelnej.

2.2. Istniejący stan zagospodarowania działki lub terenu.

2.2.1. Ukształtowanie i ogólny stan terenu.

Działka płaska. Teren zabudowany budynkiem kościoła parafialnego, cmentarz położony we wschodniej części działki zadrzewiony. Kościół wraz z otoczeniem tj. ogrodzeniem z bramą zbudowane pod koniec XIX wieku i plebanią z roku 1932 posiada wartość historyczną i zabytkową.

2.2.2. Obiekty budowlane.

Kościół Parafialny pw. Świętych Apostołów Piotra i Pawła w Jabłoni Kościelnej.

2.2.3. Obsługa komunikacyjna.

Działka posiada pośredni dostęp z drogi publicznej o nr ewid gr. 218/34.

2.2.4. Tereny utwardzone.

Na przedmiotowej działce znajdują się utwardzone tereny, stanowią ją podjazdy i dojścia do kościoła parafialnego.

2.2.5. Charakterystyka funkcjonalna terenu.

Główną funkcją zabudowy jest Kościół Parafialny pw. Świętych Apostołów Piotra i Pawła w Jabłoni Kościelnej. Ww. nieruchomości nie znajduje się na terenie objętym miejscowym planem zagospodarowania przestrzennego.

2.2.6. Ochrona konserwatorska.

Obiekt znajduje się w rejestrze zabytków pod Nr: A-382 – decyzja z dnia 31.01.1989r.

2.2.7. Ochrona środowiska.

Na terenie na którym zlokalizowana jest działka nie występują obiekty i obszary objęte ochroną przyrody.

2.2.8. Wpływ eksploatacji górniczej.

Lokalizacja planowanej inwestycji leży poza granicami terenu górniczego. Nie określa się wpływu eksploatacji górniczej na projektowany obiekt.

2.2.9. Istniejące uzbrojenie terenu.

Działka uzbrojona w przyłącze energetyczne.

2.3. Projektowane zagospodarowanie działki lub terenu.

Stan zagospodarowania działki nie ulegnie zmianom. Nie planuje się zmian w zagospodarowaniu terenu, wycinki drzew i krzewów.

2.4. Zestawienie powierzchni.

Stan zagospodarowania działki nie ulegnie zmianom. Nie planuje się zmian wartości poszczególnych powierzchni.

2.5. Informacja o obszarze oddziaływania obiektu.

Obszar oddziaływania inwestycji.

W związku z art. 34 ust. 3 pkt 1e ustawy z dnia 7 lipca 1994 r. – Prawo budowlane, tekst jednolity, mając na uwadze art. 20 ust. 1C, a także art. 18 rozporządzenia Ministra Rozwoju z dnia 11 września 2020 r. w sprawie szczegółowego zakresu i formy projektu budowlanego, przeprowadzono analizę wpływu projektowanej budowli i innych uwarunkowań formalno-prawnych mogących mieć wpływ na określenie obszaru oddziaływania.

Określanie obszaru oddziaływania.

Analizę uwarunkowań formalno-prawnych przeprowadzono głównie w odniesieniu do przepisów techniczno-budowlanych oraz pozostałych przepisów, których unormowania mogą mieć wpływ na określenie obszaru oddziaływania obiektu.

Nie przekroczono minimalnych odległości od tego typu budowli w stosunku do granic działek i innych regulowanych prawem obiektów.


Nie przewiduje się zmiany naturalnego kierunku odprowadzania wód opadowych. Działanie takie nie będzie więc ingerować na grunty sąsiednie. Tym samym nie naruszy to art. 234, ustawy z dnia 18 stycznia 2001 r. - Prawo wodne, zakazującego zmiany stanu wód i kierunków ich odprowadzania ze szkodą dla gruntów sąsiednich. Inwestycja również nie emituje hałasu, odorów i wibracji, inwestycja nie będzie wyposażona w urządzenia emitujące promieniowanie, pole elektromagnetyczne i inne zakłócenia.

Po analizie ustala się:

- obszar oddziaływania obiektu obejmuje działki:

* 218/2 – działka inwestycji, należące do Inwestora;

Projektant:	arch. Marta Szymborska	do projektowania bez ograniczeń w specjalności architektonicznej nr uprawnień: 42/PDOKK/2016	
Projektant:	mgr inż. Adela Lisiewicz	do projektowania bez ograniczeń w specjalności: konstrukcyjno-budowlanej nr uprawnień: PDL/0001/PBKb/21	



PRACOWNIA PROJEKTOWA
ADELA LISIEWICZ
SZEPIETOWO-JANÓWKA 41
18-210 SZEPIETOWO
tel. 786-223-991

PROJEKT ARCHITEKTONICZNO-BUDOWLANY

NAZWA ZAMIERZENIA BUDOWLANEGO	Roboty budowlane polegające na prowadzeniu prac konserwatorskich oraz restauratorskich elewacji frontowej Kościoła Parafialnego w Jabłoni Kościelnej.
ADRES I KATEGORIA OBIEKTU BUDOWLANEGO	Jabłoń Kościelna, 18-212 Nowe Piekuty, Kategoria obiektu bud: X – budynki kultu religijnego.
POZOSTAŁE DANE ADRESOWE	Nazwa i nr jednostki ewid: Nowe Piekuty – 201307_2, Nazwa i nr obrębu ewid: Jabłoń Kościelna – 0005, Numer działki ewid. gr: 218/2.
INWESTOR	Parafia pw. Świętych Apostołów Piotra i Pawła w Jabłoni Kościelnej, ul. Kolejowa 5, Jabłoń Kościelna, 18-212 Nowe Piekuty.

ZESPÓŁ AUTORSKI	IMIĘ I NAZWISKO	SPECJALNOŚĆ I NUMER UPRAWNIEŃ BUDOWLANYCH	ZAKRES OPRACOWANIA	PODPIS
Projektant	arch. Marta Szymborska	do projektowania bez ograniczeń w specjalności architektonicznej nr uprawnień: 42/PDOKK/2016	Architektura	
Projektant	mgr inż. Adela Lisiewicz	do projektowania bez ograniczeń w specjalności: konstrukcyjno-budowlanej nr uprawnień: PDL/0001/PBKb/21	Konstrukcja	

26.03.2024 r.

SPIS TREŚCI

II. PROJEKT ARCHITEKTONICZNO-BUDOWLANY.

II. Załączniki formalnoprawne. (str. 1)

1. Oświadczenie projektantów zgodnie z obowiązującymi przepisami i zasadami wiedzy technicznej.

III. Część opisowa. (str. 2-4)

1. Rodzaj i kategoria obiektu budowlanego.
2. Zamierzony sposób użytkowania oraz program użytkowy obiektu bu
3. Układ przestrzenny oraz forma architektoniczna obiektu.
4. Planowane roboty budowlane polegające na prowadzeniu konserwatorskich oraz restauratorskich.
5. Uwagi końcowe.

IV. Część rysunkowa – kserokopie z dokumentacji budowlanej obiektu.

- | | |
|---------------------------------------|--------|
| 1. Rzut poziomy przyziemia | rys. 1 |
| 2. Rzut poziomy pomieszczeń antresoli | rys. 2 |
| 3. Przekrój A-A | rys. 3 |
| 4. Elewacja Północna | rys. 4 |
| 5. Elewacja Zachodnia | rys. 5 |
| 6. Elewacja Południowa | rys. 6 |
| 7. Elewacja Wschodnia | rys. 7 |

OŚWIADCZENIE

Zgodnie z art. 34 ust. 3d pkt. 3 ustawy Prawo budowlane oświadczam, że: projekt architektoniczno-budowlany „Roboty budowlane polegające na prowadzeniu prac konserwatorskich oraz restauratorskich elewacji frontowej Kościoła Parafialnego w Jabłoni Kościelnej.” planowane do realizacji na działce o nr ewid. gr. 218/2 położonej w miejscowości Jabłoń-Kościelna, gm. Nowe Piekuty, został sporządzony zgodnie z obowiązującymi przepisami oraz zasadami wiedzy technicznej.

Projektant architektura:	arch. Marta Szymborska	do projektowania bez ograniczeń w specjalności architektonicznej nr uprawnień: 42/PDOKK/2016	
Projektant konstrukcja:	mgr inż. Adela Lisiewicz	do projektowania bez ograniczeń w specjalności: konstrukcyjno-budowlanej nr uprawnień: PDL/0001/PBKb/21	

2. CZĘŚĆ OPISOWA.

2.1. Rodzaj i kategoria obiektu budowlanego.

Przedmiotem inwestycji jest wykonanie robót budowlanych polegających na prowadzeniu prac konserwatorskich oraz restauratorskich elewacji frontowej budynku Kościoła Parafialnego w Jabłoni Kościelnej. Kategoria obiektu bud: X – budynki kultu religijnego.

2.2. Zamierzony sposób użytkowania oraz program użytkowy obiektu bud.

Główną funkcją zabudowy jest Kościół Parafialny pw. Świętych Apostołów Piotra i Pawła w Jabłoni Kościelnej. Obiekt znajduje się w rejestrze zabytków pod Nr: A-382 – decyzja z dnia 31.01.1989r.

2.3. Układ przestrzenny oraz forma architektoniczna obiektu.

Architektura kościoła. Kościół salowy, murowany z cegły, otynkowany, z trójkondygnacyjną wieżą na planie kwadratu, dostawioną od zachodu. Prezbiterium niewydzielone, zamknięte płasko. Korpus przykryty dachem dwuspadowym pokrytym blachą miedzianą. Wieża przykryta hełmem o połaciach rombowlanych, pokryte blachą miedzianą, wieńczonym sterczyną z krzyżem. Portal umieszczony w pierwszej kondygnacji wieży, flankowany parami pilastrów, ujęty tynkowaną opaską, zamknięty płasko. Korpus pięćosiowy. Skrajne osie wydzielone pilastrami. W górnej części korpusu i pierwszej kondygnacji wieży gzyms kordonowy. Ściany korpusu zamknięte gzymsem wieńczącym. Wszystkie otwory okienne i dzwonnice zamknięte łukiem pełnym, ujęte tynkowanymi opaskami. Otwory okienne w skrajnych osiach korpusu z trójkątnymi naczółkami. Druga i trzecia kondygnacja wieży wydzielone gzymсами kordonowymi, otwory dzwonnice w tych kondygnacjach flankowane pilastrami.

2.4. Planowane roboty budowlane polegające na prowadzeniu konserwatorskich oraz restauratorskich.

Planuje się prace elewacyjne na elewacji frontowej w miejscach newralgicznych, tj. w górnej części wieży oraz przy cokole, a także miejscowo na filarach i opaskach okiennych na elewacji zachodniej. Stan elewacji w tych miejscach należy określić jako zły. Występują miejscowe ubytki spowodowane zawilgoceniem i działaniem mrozu. Mimo dobrego stanu technicznego elementów konstrukcyjnych, obiekt jednak wymaga przeprowadzenia prac konserwacyjnych w celu wyeliminowania zagrożenia pogarszającego się stanu elewacji budynku. Na całości elewacji frontowej należy wykonać nową powłokę malarską.

Przedmiotowe prace nie wpłyną na substancję zabytku, nie spowodują jego uszczerbku czy utraty walorów historyczno-kulturowych. Prace polegają na bieżącej konserwacji oraz restauratorskich pracach, które jedynie wpłyną pozytywnie na walory zabytku, zachowają jego wartość. Poprzez wykonanie robót objętych w niniejszym projekcie obiekt nie ulegnie dalszemu zniszczeniu. Podstawowym celem prowadzenia prac jest ocalenie materii i formy obiektu zabytkowego dla przyszłych pokoleń, dążenie do zabezpieczenia poszczególnych elementów obiektu przed dalszą degradacją i przywrócenie im właściwych parametrów technicznych i estetycznych. Zakładanym rezultatem jest zabezpieczenie, zachowanie i utrwalenie substancji zabytku. W konsekwencji poprawi się dostępność społeczeństwa i wizerunek. Przeprowadzone prace przyczynią się do poprawy stanu zachowania i bezpiecznej eksploatacji obiektu. Znacząco podniesie walory historyczne i kulturowe obiektu.

Prace przygotowawcze:

- Skucie tynków (głuchych) w miejscach odspojenia na: ścianach, gzymsach oraz detalach architektonicznych.
- Wywóz gruzu.
- Czyszczenie sposobem ręcznym powierzchni pionowych pokrytych powłokami malarskimi.
- Odgrzybienie powierzchni ścian, usuwanie glonów i grzybów.
- Przygotowanie podłoża pod elewacyjną powłokę malarską. Usunięcie porostu glonów i grzybów oraz mechaniczne zmycie podłoża preparatem czyszczącym całości elewacji frontowej.

Prace elewacyjne:

1. Uzupełnienie ubytków tynków na licu ściany:

- Przygotowanie zaprawy i ręczne narzucenie na podłoże warstwy szpachlowej.
- Uzupełnienie ubytków tynkiem wapiennym z dopuszczeniem trasów.
- Gruntowanie podłoża.
- Wykonanie cienkowarstwowego tynku wapiennego z dopuszczeniem trasów na całości lica ścian.

2. Uzupełnienie ubytków tynków na gzymsach oraz detalach architektonicznych:

- Przygotowanie zaprawy i ręczne narzucenie na podłoże warstwy szpachlowej.
- Uzupełnienie ubytków tynkiem wapiennym z dopuszczeniem trasów.
- Gruntowanie podłoża preparatem.
- Malowanie gzymsów i detali architektonicznych farbą podkładową na spękaną powierzchnię.

3. Uzupełnienie ubytków tynków w części cokołowej:

- Przygotowanie zaprawy i ręczne narzucenie na podłoże warstwy szpachlowej.
- Wykonanie warstwy obrzutki tynku wapiennego z dopuszczeniem trasów.
- Wykonanie tynku renowacyjnego wapiennego z dopuszczeniem trasów wykonywany ręcznie.
- Gruntowanie podłoża.
- Wyrównanie powierzchni cokołu poprzez zastosowanie na całości tynku wapiennego z dopuszczeniem trasów.

3. Malowanie elewacji frontowej:

- Ponowne gruntowanie całej powierzchni elewacji frontowej.
- Wykonanie powłoki malarskiej na całości elewacji frontowej dwukrotnie farbami krzemianowymi, paleta barw firmy KEIM:
 - * lica ścian PALETTE EXLUSIV 9033
 - * detale architektoniczne PALETTE EXLUSIV 9016
 - * cokół budynku PALETTE EXLUSIV 9051

Ostateczne barwy kolorystyki należy dopasować na budowie do istniejących, metodą prób w uzgodnieniu z kierownikiem Delegatury w Łomży WUOZ w Białymstoku.

- Wykonanie dokumentacji konserwatorskiej powykonawczej na podstawie zgromadzonych w trakcie działań zdjęć dokumentacyjnych i opisów.

2.5. Uwagi końcowe.

Wszystkie materiały i urządzenia powinny posiadać certyfikaty i świadectwa dopuszczające do stosowania w budownictwie i atesty, którymi powinni legitymować się producenci i dystrybutorzy. Należy stosować materiały, które dopuszczono do obrotu i powszechnego stosowania w budownictwie zgodnie z ustawą z dnia 7 lipca 1994r. – Prawo budowlane.

Wszystkie roboty powinny być wykonane pod nadzorem osób uprawnionych zgodnie z „Warunkami technicznymi wykonania i odbioru robót budowlanych”, zgodnie z zasadami BHP.

W przypadku podanych dokładnych materiałów i producentów dopuszcza się zastosowanie innych produktów (innych firm) o właściwościach nie gorszych niż zaproponowane i dopuszczone do obrotu i powszechnego stosowania w budownictwie.

Przed przystąpieniem do realizacji należy wymiary poziome jak i pionowe sprawdzić w naturze. Roboty budowlane prowadzić zgodnie z dokumentacją projektową.

Prowadzenie robót budowlanych przy zabytku będzie spełniać następujące warunki:

- kierowania robotami budowlanymi albo wykonywania nadzoru inwestorskiego przez osoby spełniające wymagania, o których mowa w art. 37c ustawy z dnia 23 lipca 2003 r. o ochronie zabytków i opiece nad zabytkami;
- przekazania kierownikowi Delegatury w Łomży WUOZ w Białymstoku imienia, nazwiska i adresu osoby kierującej robotami budowlanymi albo imienia, nazwiska i adresu osoby wykonującej nadzór

inwestorski,

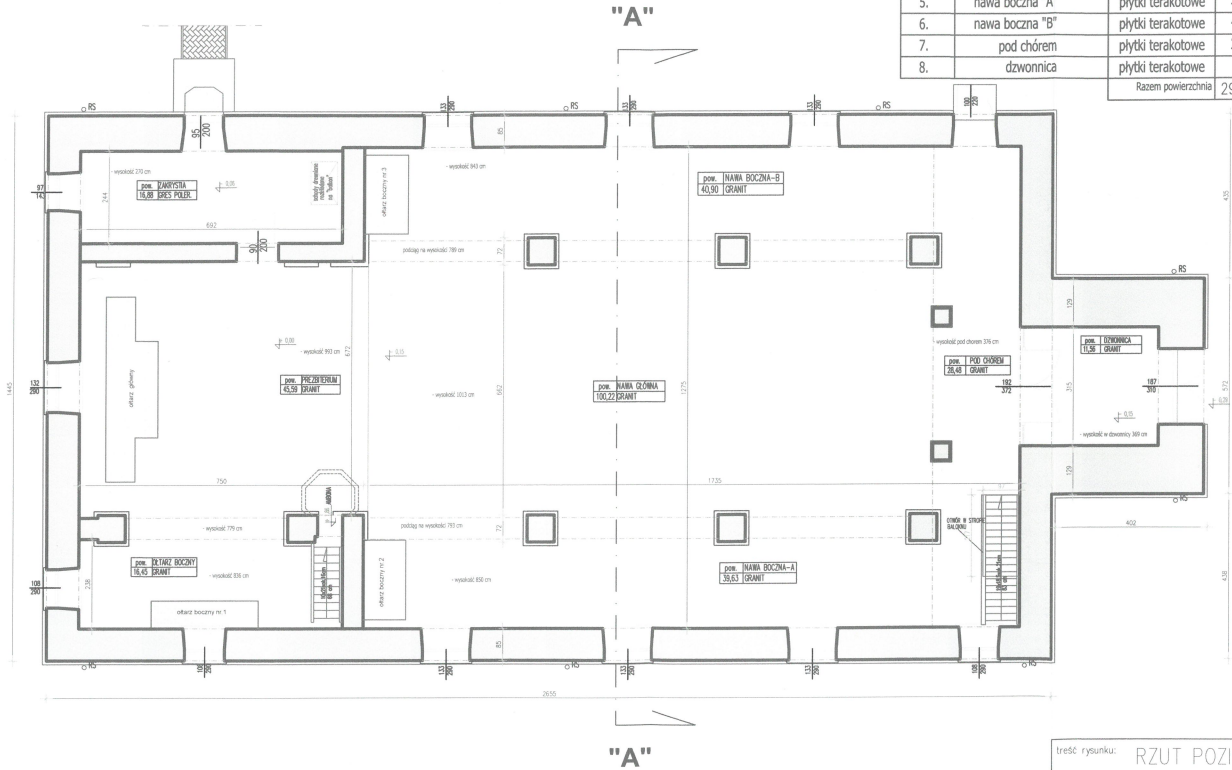
- dokumentów potwierdzających spełnienie posiadania przez tę osobę kwalifikacji, o których mowa w art. 37c ustawy z dnia 23 lipca 2003 r. o ochronie zabytków i opiece nad zabytkami,
- oświadczenia osoby kierującej robotami budowlanymi albo osoby wykonującej nadzór inwestorski o przejęciu przez tę osobę obowiązku kierowania robotami budowlanymi, albo wykonywania nadzoru Inwestorskiego, nie później niż w terminie 14 dni przed dniem rozpoczęciem robót budowlanych, a w toku robót budowlanych na 14 dni przed dokonaniem zmiany osoby kierującej robotami budowlanymi albo osoby wykonującej nadzór Inwestorski;
- zawiadomienia kierownika Delegatury w Łomży WUOZ o terminie rozpoczęcia i zakończenia robót budowlanych, przynajmniej 3 dni przed rozpoczęciem i do 7 dni po zakończeniu
- niezwłocznego zawiadomienia kierownika Delegatury w Łomży WUOZ o wszelkich zagrożeniach lub nowych okolicznościach ujawnionych w trakcie prowadzenia wskazanych w pozwoleniu robót budowlanych, które mogą mieć wpływ na stan zachowania zabytków.

Projektant architektura:	arch. Marta Szymborska	do projektowania bez ograniczeń w specjalności architektonicznej nr uprawnień: 42/PDOKK/2016	
Projektant konstrukcja:	mgr inż. Adela Lisiewicz	do projektowania bez ograniczeń w specjalności: konstrukcyjno-budowlanej nr uprawnień: PDL/0001/PBkb/21	

RZUT POZIOMY PRZYZIEMIA

SKALA 1:100

L.p.	FUNKCJA	POSADZKA	POWIERZCHNIA
1.	zakrystia	gres polerowany	16,88m ²
2.	prezbiterium	plytki terakotowe	45,59m ²
3.	oltarz boczny	plytki terakotowe	16,45m ²
4.	nawa główna	plytki terakotowe	100,22m ²
5.	nawa boczna "A"	plytki terakotowe	39,63m ²
6.	nawa boczna "B"	plytki terakotowe	40,90m ²
7.	pod chórem	plytki terakotowe	28,48m ²
8.	dzwonnica	plytki terakotowe	11,56m ²
Razem powierzchnia			299,71m ²



STAROSTWO POWIATOWE
w Wysokiem Mazowieckiem
18-200 Wysokie Mazowieckie, ul. Ludowa 15A
tel. (86) 477 02 00, 477 02 01, 477 02 02
275 24 17, fax (86) 275 31 53

mgr inż. arch. **Artur Dworzniak**
upr: arch. bez ograniczeń
nr 6/PDOKK/2014

treść rysunku: **RZUT POZIOMY PRZYZIEMIA**

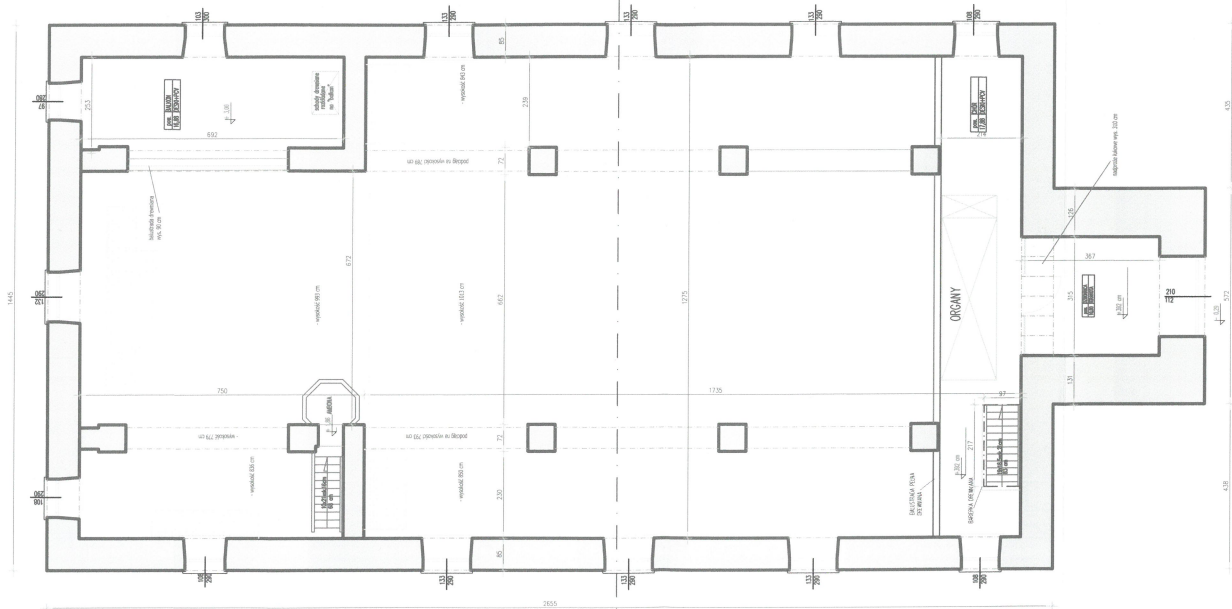
inwestycja: Remont zabytkowego Kościoła Parafialnego p.w. Sw. Apostołów Piotra i Pawła w Jankach Koscielnych	adres: 18-219 Janki Kościół p.w. Sw. Apostołów Piotra i Pawła w Jankach Koscielnych ul. Kościelna 5 działka nr 395	inwestor: Parafia Rzymsko-Katolicka p.w. Sw. Apostołów Piotra i Pawła w Jankach Koscielnych ul. Kościelna 5
autor koncepcji i autor: p.d.	data: 18.02.2014 18.02.2014	tytuł: INWENTARYZACJA
projektant: Artur Dworzniak	nr rys.: 1	data: 06.2015

RZUT POZIOMY POMIESZCZEŃ ANTRESOLI

SKALA 1:100

L.p.	FUNKCJA	POSADZKA	POWIERZCHNIA
1.	dzwonnica	deski	10,80m ²
2.	chór	deski + PCV	17,88m ²
3.	balkon	deski + PCV	16,88m ²
Razem powierzchnia			45,56m ²

"A"



"A"


STAROSTWO POWIATOWE
w Wyszkowie Mazowieckim
18-200 Wysokie Mazowieckie, ul. Ludowa 15A
tel. (86) 477 02 00, 477 02 01, 477 02 02
275 24 17, fax (86) 275 31 58

treść rysunku: RZUT POZIOMY POMIESZCZEŃ ANTRESOLI

inwestycja: Remont zabytkowego Kościoła Parafialnego p.w. Sw. Apostołów Piotra i Pawła w Jabłoni Koscielnej	adres: 18-211 Jabłoń Koscielna ul. Kolejowa 5 działka nr 395	inwestor: Parafia Rzymsko-Katolicka p.w. Sw. Apostołów Piotra i Pawła w Jabłoni Koscielnej ul. Kolejowa 5 działka nr 395
autor koncepcji i aranżacji projektant:	nr. i data: Słomowin Dziśniński nr. i data: Słomowin Dziśniński	faza: INWENTARYZACJA
nr./rys. 2		skala: 1:100
data: 06.2015		

mgr inż. arch. Artur Dwórnik
pr. arch. bez ograniczeń
nr 6/PDOKK/2014

PRZEKRÓJ A-A
SKALA 1:100



"1" - Posadzka na gruncie :
 - płyty granitowe układana na zaprawie cementowej
 - podkład betonowy
 - posypka piaskowa
 - grunt rodzimy

"2" - Strop drewniany nad przyziemem
 - płyty wiórowe
 - belki drewniane
 - deskowanie na styk
 - tynk wapienny na trzcinie

"3" - dach :
 - blacha miedziana
 - deskowanie pełne
 - krokwie drewniane

STAROSTWO POWIATOWE
 w Wysokiem Mazowieckiem
 18-200 Wysokie Mazowieckie, ul. Ludowa 15A
 tel. (86) 477 02 00, 477 02 01, 477 02 02
 275 24 17, fax (86) 275 31 53

treść rysunku: PRZEKRÓJ A: A		adres: 18-211 Jabłoń Kościelna ul. Kolejowa 5 działka nr 395		inwestor: Parafia Rzymsko-Katolicka p.w. Św. Apostołów Piotra i Pawła w Jabłoni Kościelnej ul. Kolejowa 5	
inwestycja: Remont zabytkowego Kościoła Parafialnego p.w. Św. Apostołów Piotra i Pawła w Jabłoni Kościelnej		autor, koncepcja i aranżacja: Sławomir Daniszewski		tytuł: INWENTARYZACJA	
projektant: Artur Dwórznik		skala: 1:100		nr.rys. 3 data: 06.2015	

mgr inż. arch. Artur Dwórznik
 upr arch bez ograniczeń
 nr 6/PDOKK/2014

ELEWACJA PÓLNOČNA

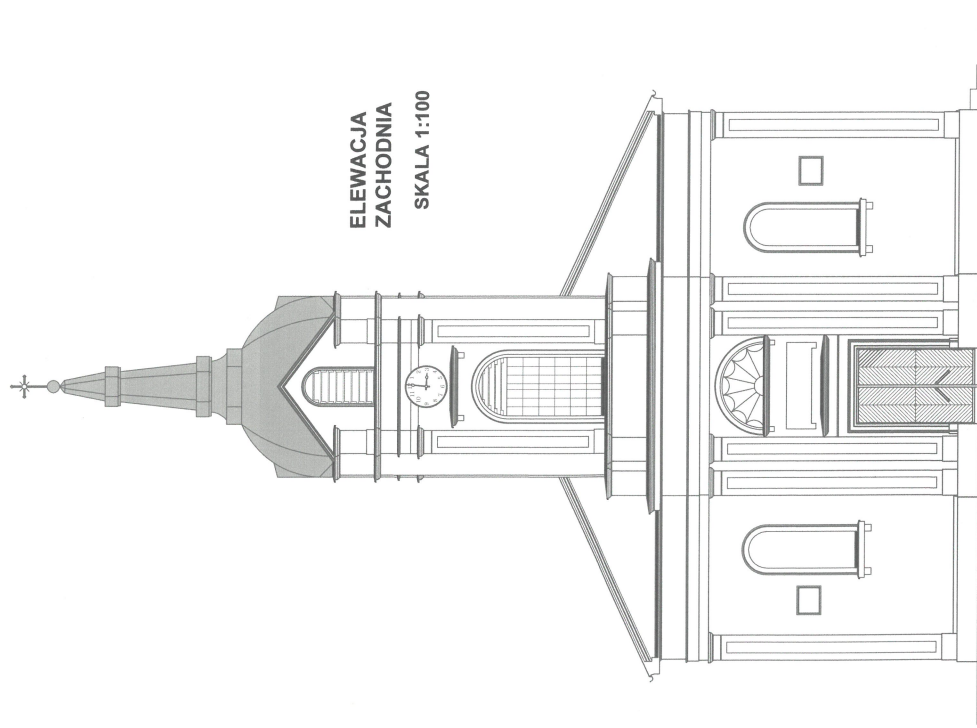
SKALA 1:100



STAROSTWO POWIATOWE
w Wysokiem Mazowieckiem
18-200 Wysokie Mazowieckie, ul. Ludowa 15A
tel. (86) 477 02 03, 477 02 01, 477 02 02
275 24 17, fax (86) 275 31 53

tytuł rysunku: ELEWACJA PÓLNOČNA		zawieszka:	
inwestycja:	18-200 Wysokie Mazowieckie, ul. Ludowa 15A	adres:	18-200 Wysokie Mazowieckie, ul. Ludowa 15A
Remont zabłykowego Kościoła Parafialnego p.n. Św. Apołaonia Piotra i Pawła w Zaborni Kościelnej	zobowiązanie: ul. Kołłowa 5	adres:	ul. Kołłowa 5
autor koncepcji i projektu:	mgr inż. arch. Artur Dworzniak	data:	05.2015
autor koncepcji i projektu:	mgr inż. arch. Artur Dworzniak	tytuł:	INWENTARYZACJA
projektant:	mgr inż. arch. Artur Dworzniak	skala:	1:100
		nr rys.	4
		data:	05.2015

mgr inż. arch. Artur Dworzniak
upr arch bez ograniczeń
nr 6/PDOKK/2014



ELEWACJA
ZACHODNIA
SKALA 1:100

STAROSTWO POWIATOWE
w Wysokiem Mazowieckiem
18-200 Wysokie Mazowieckie, ul. Ludowa 15A
tel. (86) 477 02 00, 477 02 01, 477 02 02
275 24 17, fax (86) 275 31 53

treść rysunku: ELEWACJA ZACHODNIA

inwestycja: Remont zabrykowanego Kościoła Parafialnego p.w. Św. Apostołów Piotra i Pawła w Jabłoni Kościelnej	adres: 18-211 Jabłoni Kościelna ul. Kolejowa 5 dla ul. nr 395	inwestor: Kościół - Kościół p.w. Św. Apostołów Piotra i Pawła w Jabłoni Kościelnej ul. Kolejowa 3
autor koncepcji i aranżacji wzrostu i kolorystyki projektant:	imię i nazwisko Stawomir Daniśzyszek nr. rys. 5	data: 06.2015
projektant: Artur Dudziński		skala: 1:100

INWENTARYZACJA

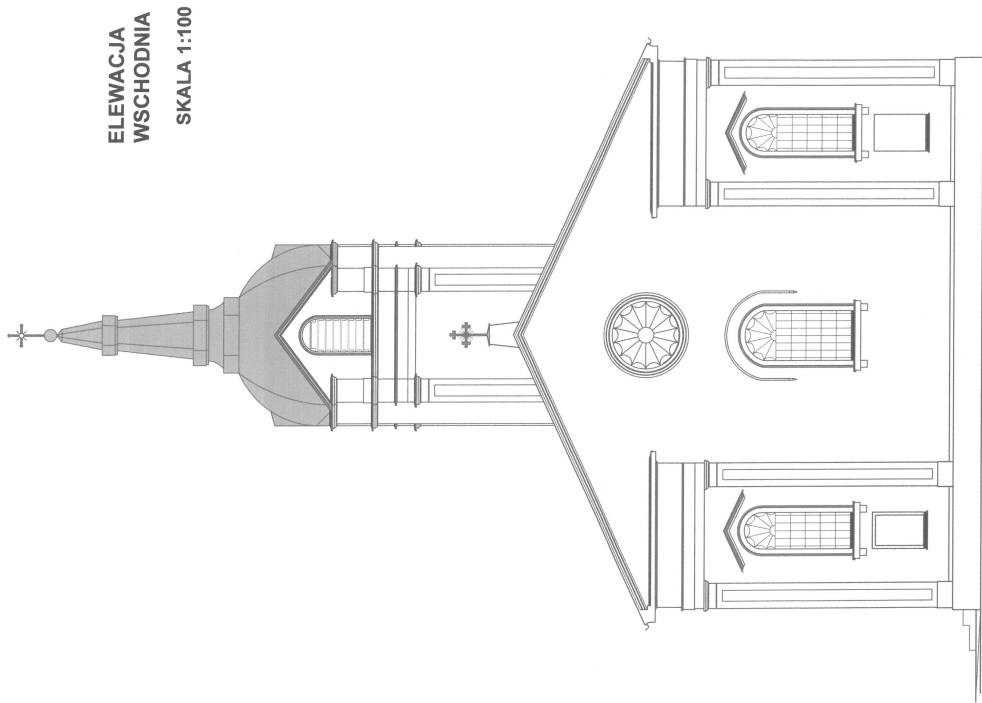
treść rysunku: ELEWACJA POŁUDNIOWA	
inwestycja:	adres:
Remont i objętościowy Kosciółka Parafialnego p.w. Św. Apostołów Piłtra i Piłtrki w Zabłotiu Koscielni	18-21 Jabłon Kosciółko ul. Kościelna 620-005
autor koncepcji i wykonania:	inwestor:
mgr inż. Artur Dwórnik	Parafia Kosciółka ul. Kościelna Piłtra i Piłtrki w Zabłotiu Koscielni ul. Kościelna 2
projektant:	tytuł:
mgr inż. Artur Dwórnik	INWENTARYZACJA
	skala:
	1:100
	nr rys. 6
	data: 08.2015

ELEWACJA POŁUDNIOWA
SKALA 1:100



STAROSTWO POWIATOWE
w Wysokim Mazowieckiem
18-200 Wysokie Mazowieckie, ul. Ludowa 15A
tel. (86) 477 02 00, 477 02 01, 477 02 02
275 24 17, fax (86) 275 31 53

mgr inż. arch. Artur Dwórnik
upr. arch. bez ograniczeń
nr 6/PDOKK/2014



ELEWACJA
WSCHODNIA
SKALA 1:100

STAROSTWO POWIATOWE
w Wysokim Mazowieckiem
18-200 Wysokie Mazowieckie, ul. Ludowa 15A
tel. (86) 477 02 00, 477 02 01, 477 02 02
275 24 17, fax (86) 275 31 53

treść rysunku: ELEWACJA WSCHODNIA

inwestycja: Remont zabytkowego Kościoła Parafialnego p.w. Św. Apostołów Piotra i Pawła w Jabłoni Kościelnej	adres: 18-211 Jabłoni Kościelna ul. Kolejowa 5 działka nr 395	inwestor: Parafia Rzymako-Kablicza p.w. Św. Apostołów Piotra i Pawła w Jabłoni Kościelnej ul. Kolejowa 5
autor koncepcji i aranżacji projektant:	UMI 1 2342-14/PM 18-200 Wysokie Mazowieckie ul. Armii Krajowej 20/24 18-200 Wysokie Mazowieckie mgr inż. Artur Dzierżniak	tytuł: INWENTARYZACJA
		skala: 1:100
		nr. rys. 7
		data: 06.2015




PRACOWNIA PROJEKTOWA
ADELA LISIEWICZ
SZEPIETOWO-JANÓWKA 41
18-210 SZEPIETOWO
tel. 786-223-991

SPIS ZAŁĄCZNIKÓW DO PROJEKTU BUDOWLANEGO

NAZWA ZAMIERZENIA BUDOWLANEGO	Roboty budowlane polegające na prowadzeniu prac konserwatorskich oraz restauratorskich elewacji frontowej Kościoła Parafialnego w Jabłoni Kościelnej.
ADRES I KATEGORIA OBIEKTU BUDOWLANEGO	Jabłoń Kościelna, 18-212 Nowe Piekuty, Kategoria obiektu bud: X – budynki kultu religijnego.
POZOSTAŁE DANE ADRESOWE	Nazwa i nr jednostki ewid: Nowe Piekuty – 201307_2, Nazwa i nr obrębu ewid: Jabłoń Kościelna – 0005, Numer działki ewid. gr: 218/2.
INWESTOR	Parafia pw. Świętych Apostołów Piotra i Pawła w Jabłoni Kościelnej, ul. Kolejowa 5, Jabłoń Kościelna, 18-212 Nowe Piekuty.

SPIS ZAŁĄCZNIKÓW

1. Informacja dotycząca Bezpieczeństwa i Ochrony Zdrowia. (str. 1-3)
2. Dokumentacja fotograficzna (str. 4-6)



PRACOWNIA PROJEKTOWA
ADELA LISIEWICZ
SZEPIETOWO-JANÓWKA 41
18-210 SZEPIETOWO
tel. 786-223-991

INFORMACJA DOTYCZĄCA BEZPIECZEŃSTWA I OCHRONY ZDROWIA

NAZWA ZAMIERZENIA BUDOWLANEGO	Roboty budowlane polegające na prowadzeniu prac konserwatorskich oraz restauratorskich elewacji frontowej Kościoła Parafialnego w Jabłoni Kościelnej.
ADRES I KATEGORIA OBIEKTU BUDOWLANEGO	Jabłoń Kościelna, 18-212 Nowe Piekuty, Kategoria obiektu bud: X – budynki kultu religijnego.
POZOSTAŁE DANE ADRESOWE	Nazwa i nr jednostki ewid: Nowe Piekuty – 201307_2, Nazwa i nr obrębu ewid: Jabłoń Kościelna – 0005, Numer działki ewid. gr: 218/2.
INWESTOR	Parafia pw. Świętych Apostołów Piotra i Pawła w Jabłoni Kościelnej, ul. Kolejowa 5, Jabłoń Kościelna, 18-212 Nowe Piekuty.

ZESPÓŁ AUTORSKI	IMIĘ I NAZWISKO	SPECJALNOŚĆ I NUMER UPRAWNIENÍ BUDOWLANÝCH	ZAKRES OPRACOWANIA	PODPIS
Projektant	arch. Marta Szymborska	do projektowania bez ograniczeń w specjalności architektonicznej nr uprawnień: 42/PDOKK/2016	Architektura,	
Projektant	mgr inż. Adela Lisiewicz	do projektowania bez ograniczeń w specjalności: konstrukcyjno-budowlanej nr uprawnień: PDL/0001/PBKb/21		

26.03.2024 r.

CZĘŚĆ OPISOWA INFORMACJI DOTYCZĄCEJ BEZPIECZEŃSTWA I OCHRONY ZDROWIA

1. ZAKRES ROBÓT DLA CAŁEGO ZAMIERZENIA BUDOWLANEGO ORAZ KOLEJNOŚĆ REALIZACJI POSZCZEGÓLNYCH OBIEKTÓW.

1.1. Zakres robót.

Przedmiotem inwestycji jest wykonanie robót budowlanych polegających na prowadzeniu prac konserwatorskich oraz restauratorskich elewacji frontowej Kościoła Parafialnego w Jabłoni Kościelnej. Zakres przedsięwzięcia obejmie roboty: przygotowawczy, elewacyjne, porządkowe.

1.2. Kolejność realizacji poszczególnych obiektów.

Oczyszczenie nawierzchni. Wzmocnienie struktury i uzupełnienie ubytków. Nanoszenie nowych warstw elewacyjnych. Po wykonaniu tych robót przystąpi się do porządkowania terenu.

2. Wykaz istniejących obiektów budowlanych.

Teren zabudowany budynkiem kościoła parafialnego, cmentarz położony we wschodniej części działki zadrzewiony. Kościół wraz z otoczeniem tj. ogrodzeniem z bramą zbudowane pod koniec XIX wieku i plebanią z roku 1932 posiada wartość historyczną i zabytkową.

3. Elementy zagospodarowania działki, które mogą stwarzać zagrożenie bezpieczeństwa i zdrowia ludzi.

Na działce brak jest elementów stwarzających zagrożenie bezpieczeństwa i zdrowia ludzi.

4. Przewidywane zagrożenia występujące podczas realizacji robót budowlanych, ich skala rodzaj, miejsce i czas występowania.

Zgodnie z Rozporządzeniem Ministra Infrastruktury z dnia 23 czerwca 2003 roku w sprawie informacji dotyczącej bezpieczeństwa i ochrony zdrowia oraz planu bezpieczeństwa i ochrony zdrowia przewidywane zagrożenia wystąpią:

- przy robotach, gdzie wystąpi ryzyko upadku z wysokości ponad 5,0 m t.j. w trakcie wznoszenia konstrukcji budynku i przy robotach pokrywczym dachu,
- w trakcie robót ziemnych.

Skala, rodzaj, miejsce i czas występowania powyższych zagrożeń będą miały wpływ przede wszystkim dla pracowników zatrudnionych przy realizacji obiektu budowlanego, ponieważ plac budowy należy odgrodzić i zabezpieczyć przed dostępem osób postronnych.

Istnieje zagrożenie w czasie i w miejscu wykonywania robót : - osuwanie się ziemi,

- niebezpieczeństwo wpadnięcia pracownika do wykopu,
- wpadnięcie do wykopu koparki i innego sprzętu,
- upadek pracownika,
- upuszczenie narzędzia roboczego,
- upadek montowanego elementu lub innego materiału budowlanego,
- przygniecenie pracownika.

5. Sposób prowadzenia instruktażu pracowników przed przystąpieniem do realizacji robót szczególnie niebezpiecznych.

Zatrudnieni pracownicy powinni być przeszkoleni w zakresie prowadzonych robót na wysokości oraz na głębokości i świadomi zagrożeń występujących przy realizacji przedmiotowej budowy. Pracownicy powinni zostać zapoznani z Rozporządzeniem Ministra Infrastruktury z dnia 6

lutego 2003 r. w sprawie bezpieczeństwa i higieny pracy podczas wykonywania robót budowlanych. Za przeszkolenie pracowników odpowiedzialny jest kierownik budowy.

6. Środki techniczne i organizacyjne zapobiegające niebezpieczeństwom wynikającym z wykonywania robót budowlanych w strefach szczególnego zagrożenia zdrowia lub w ich sąsiedztwie, w tym zapewniających bezpieczną i sprawną komunikację, umożliwiającą szybką ewakuację na wypadek zagrożeń.

Teren budowy należy wygrodzić oraz oznakować. Plac budowy powinien być uporządkowany i odpowiednio zagospodarowany, a dojścia i dojazdy trwale wydzielone oraz przejezdne. Ponadto należy :

- sprawdzać stosowanie przez pracowników przydzielone środków ochrony indywidualnej jak: kaski, odpowiednie obuwie, okulary, rękawice ochronne, linki i szelki zabezpieczające, a także asekurację przez osoby towarzyszące,
- prowadzić wzmożony nadzór, a wykonywanie zadania powierzyć sprawdzonym i doświadczonym pracownikom,
- określić miejsca i sposób oznaczenia dróg komunikacyjnych i ewakuacyjnych,
- zastosować drabiny dla potrzeb wejścia i wyjścia z wykopu,
- na placu budowy posiadać apteczkę ze środkami pierwszej pomocy,
- zapewnić podstawowe warunki B.H.P. (wykorzystanie zaplecza sanitarnego na przedmiotowej posesji),
- urządzenia zasilane prądem elektrycznym zabezpieczyć przed porażeniem pracowników i otoczenia (zerowanie zgodnie z przepisami w tej mierze), a ich użytkowników przeszkolić w ich obsłudze. Urządzenia te i sieć elektryczna winna być zabezpieczona przed dostępem osób nieupoważnionych,
- wykopy wykonywać ze szczególną ostrożnością z zachowaniem skarp zgodnie z normą lub szalunku dla wykopu wąsko przestrzennego.

W związku z powyższym na kierowniku budowy będzie ciążyć opracowanie planu "BIOZ", zgodnie z w. /wym. rozporządzeniem.

Projektant:	arch. Marta Szyborska	do projektowania bez ograniczeń w specjalności architektonicznej nr uprawnień: 42/PDOKK/2016	
Projektant:	mgr inż. Adela Lisiewicz	do projektowania bez ograniczeń w specjalności: konstrukcyjno-budowlanej nr uprawnień: PDL/0001/PBkb/21	

3. Dokumentacja fotograficzna.


Zdj. nr 1 – Zawilgocenie i zagrzybenie elewacji – elewacja górnej części wieży.



Zdj. nr 2 – Zawilgocenie i zagrzybienie elewacji – skruszenia detali.



Zdj. nr 3 – Zawilgocenie i zagrzybienie elewacji – skruszenia detali.



Zdj. nr 4 – Zawilgocenie i zagrzybienie elewacji – miejscowa degradacja cokołu.

