



PRACOWNIA PROJEKTOWA
ADELA LISIEWICZ
SZEPIETOWO-JANÓWKA 41
18-210 SZEPIETOWO
tel. 786-223-991

PROJEKT ZAGOSPODAROWANIA TERENU

NAZWA ZAMIERZENIA BUDOWLANEGO	Roboty budowlane polegające na prowadzeniu prac konserwatorskich oraz restauratorskich dwóch nagrobków z cmentarza przy Kościele Parafialnym w Jabłoni Kościelnej.
ADRES I KATEGORIA OBIEKTU BUDOWLANEGO	Jabłoń Kościelna, 18-212 Nowe Piekuty, Kategoria obiektu bud: VIII – inne budowle.
POZOSTAŁE DANE ADRESOWE	Nazwa i nr jednostki ewid: Nowe Piekuty – 201307_2, Nazwa i nr obrębu ewid: Jabłoń Kościelna – 0005, Numer działki ewid. gr: 218/2.
INWESTOR	Parafia pw. Świętych Apostołów Piotra i Pawła w Jabłoni Kościelnej, ul. Kolejowa 5, Jabłoń Kościelna, 18-212 Nowe Piekuty.

ZESPÓŁ AUTORSKI	IMIĘ I NAZWISKO	SPECJALNOŚĆ I NUMER UPRAWNIEŃ BUDOWLANYCH	ZAKRES OPRACOWANIA	PODPIS
Projektant	arch. Marta Szymborska	do projektowania bez ograniczeń w specjalności architektonicznej nr uprawnień: 42/PDOKK/2016	Architektura	
Projektant	mgr inż. Adela Lisiewicz	do projektowania bez ograniczeń w specjalności konstrukcyjno-budowlanej: nr uprawnień: PDL/0001/PBKb/21	Konstrukcja	

26.03.2024 r.

SPIS TREŚCI

I. PROJEKT ZAGOSPODAROWANIA TERENU.

1. Załączniki formalnoprawne. (str. 1-7)

- 1.1.** Oświadczenie projektanta zgodnie z obowiązującymi przepisami i zasadami wiedzy technicznej.
- 1.2.** Kopia zaświadczeń projektanta o przynależności do izby zawodowej PIIB.
- 1.3.** Kopia decyzji o nadaniu projektantowi uprawnień budowlanych w odpowiedniej specjalności.

2. Część opisowa. (str. 8-9)

- 2.1.** Przedmiot zamierzenia budowlanego.
- 2.2.** Istniejący stan zagospodarowania działki lub terenu.
- 2.3.** Projektowane zagospodarowanie działki lub terenu.
- 2.4.** Zestawienie powierzchni.
- 2.5.** Informacja o obszarze oddziaływania obiektu.

3. Część rysunkowa.

- 3.1.** Projekt zagospodarowania terenu – nr rys. 1.

OŚWIADCZENIE

Zgodnie z art. 34 ust. 3d pkt. 3 ustawy Prawo budowlane oświadczam, że: projekt zagospodarowania terenu „Roboty budowlane polegające na prowadzeniu prac konserwatorskich oraz restauratorskich dwóch nagrobków z cmentarza przy Kościele Parafialnym w Jabłoni Kościelnej.” planowane do realizacji na działce o nr ewid. gr. 218/2 położonej w miejscowości Jabłoń Kościelna, gm. Nowe Piekuty, został sporządzony zgodnie z obowiązującymi przepisami oraz zasadami wiedzy technicznej.

Projektant architektura:	arch. Marta Szymborska	do projektowania bez ograniczeń w specjalności architektonicznej nr uprawnień: 42/PDOKK/2016	
Projektant konstrukcja:	mgr inż. Adela Lisiewicz	do projektowania bez ograniczeń w specjalności: konstrukcyjno-budowlanej nr uprawnień: PDL/0001/PBKb/21	



IZBA ARCHITEKTÓW
RZECZYPOSPOLITEJ POLSKIEJ

Podlaska Okręgowa Rada Izby Architektów RP

ZAŚWIADCZENIE - ORYGINAŁ
(wypis z listy architektów)

Podlaska Okręgowa Rada Izby Architektów RP zaświadcza, że:

mgr inż. arch. Marta Szymborska

posiadająca kwalifikacje zawodowe do pełnienia samodzielnych funkcji technicznych w budownictwie w specjalności architektonicznej i w zakresie posiadanych uprawnień nr **42/PDOKK/2016**, jest wpisana na listę członków Podlaskiej Okręgowej Izby Architektów RP pod numerem: **PD-0470**.

Członek czynny od: 15-02-2017 r.

Data i miejsce wygenerowania zaświadczenia: 02-01-2024 r. Białystok.

Zaświadczenie jest ważne do dnia: **31-07-2024 r.**

Podpisano elektronicznie w systemie informatycznym Izby Architektów RP przez:
Marcin Marczak, Przewodniczący Okręgowej Rady Izby Architektów RP.

Nr weryfikacyjny zaświadczenia:

PD-0470-838C-D392-F2Y3-D797

Dane zawarte w niniejszym zaświadczeniu można sprawdzić podając nr weryfikacyjny zaświadczenia w publicznym serwisie internetowym Izby Architektów: www.izbaarchitektow.pl lub kontaktując się bezpośrednio z właściwą Okręgową Izbą Architektów RP.



**IZBA ARCHITEKTÓW
RZECZYPOSPOLITEJ POLSKIEJ**

**PODLASKA OKRĘGOWA IZBA ARCHITEKTÓW RP
OKRĘGOWA KOMISJA KWALIFIKACYJNA**

Znak sprawy: 326/2015/PDOKK/2016

Białystok dnia 09.12.2016r.

DECYZJA nr 42/PDOKK/2016

Na podstawie art. 24 ust.1 pkt 2 ustawy z dnia 15 grudnia 2000r. o samorządach zawodowych architektów oraz inżynierów budownictwa (Dz. U. z 2014r. poz.1946 z późn. zm.) w związku z art. 12, art. 13 oraz art. 14 ust.1 pkt 1 ustawy z dnia 7 lipca 1994r. Prawo budowlane (Dz. U. z dnia 8 marca 2016r. poz. 290 teks jedn.), zgodnie z art. 104 ustawy z dnia 14 czerwca 1960r. Kodeks postępowania administracyjnego (Dz. U. z dnia 7 stycznia 2016., poz. 23 tekst jedn.)

stwierdza się, że

Pani mgr inż. arch. MARTA SZYMBORSKA

urodzona w dniu 22.01.1986 r. w Wysokiem Mazowieckiem

posiada odpowiednie wykształcenie techniczne oraz praktykę zawodową
i po zdaniu egzaminu z wynikiem pozytywnym otrzymuje

UPRAWNIENIA BUDOWLANE

w specjalności architektonicznej do projektowania bez ograniczeń.

Powyższe uprawnienia budowlane upoważniają do wykonywania
samodzielnej funkcji technicznej w budownictwie, obejmującej:

projektowanie, sprawdzanie projektów architektoniczno-budowlanych,







sprawowanie nadzoru autorskiego

i sprawowanie kontroli technicznej utrzymania obiektów budowlanych.

Decyzja niniejsza jako uwzględniająca w całości żądanie strony nie wymaga uzasadnienia.

Od powyższej decyzji przysługuje Pani odwołanie do Krajowej Komisji Kwalifikacyjnej Izby Architektów RP, za pośrednictwem Okręgowej Komisji Kwalifikacyjnej Podlaskiej Okręgowej Izby Architektów RP, w terminie 14 dni od dnia doręczenia decyzji.

- | | |
|-----------------------|----------------------------|
| 1. Przewodniczący | Maciej Pokorski |
| 2. Wiceprzewodniczący | Jan Hahn |
| 3. Wiceprzewodniczący | Jan Kabać |
| 4. Sekretarz | Urszula Gołubowska – Witek |
| 5. Członek | Zbigniew Gliński |
| 6. Członek | Andrzej Koć |
| 7. Członek | Barbara Miron - Kaczyńska |
| 8. Członek | Grzegorz Borowski |


.....

.....

.....

.....

.....

.....



Otrzymują:

1. Wnioskodawca: *Marta Szymbiorska*
2. Główny Inspektor Nadzoru Budowlanego - w celu wpisania do centralnego rejestru osób posiadających uprawnienia budowlane (*po uprawomocnieniu się decyzji*)
3. Podlaska Okręgowa Rada Izby Architektów RP (*po uprawomocnieniu się decyzji*)
4. a/a



Zaświadczenie

o numerze weryfikacyjnym:
PDL-8N2-FX9-794 *

Pani Adela Iwona Lisiewicz o numerze ewidencyjnym PDL/BO/0178/19
adres zamieszkania Szepietowo-Janówka 41, 18-210 Szepietowo
jest członkiem Podlaskiej Okręgowej Izby Inżynierów Budownictwa i posiada wymagane
ubezpieczenie od odpowiedzialności cywilnej.
Niniejsze zaświadczenie jest ważne od 2024-01-01 do 2024-12-31.

Zaświadczenie zostało wygenerowane elektronicznie i opatrzone bezpiecznym podpisem elektronicznym
weryfikowanym przy pomocy ważnego kwalifikowanego certyfikatu w dniu 2023-12-20 roku przez:

Krzysztof Ciuńczyk, Przewodniczący Rady Podlaskiej Okręgowej Izby Inżynierów Budownictwa.

Zgodnie z art. 78¹ K.c.

§ 1. Do zachowania elektronicznej formy czynności prawnej wystarcza złożenie oświadczenia woli w postaci elektronicznej i opatrzenie go kwalifikowanym podpisem elektronicznym.

§ 2. Oświadczenie woli złożone w formie elektronicznej jest równoważne z oświadczeniem woli złożonym w formie pisemnej.

* Weryfikację poprawności danych w niniejszym zaświadczeniu można sprawdzić za pomocą numeru weryfikacyjnego zaświadczenia na stronie Polskiej Izby Inżynierów Budownictwa www.piib.org.pl lub kontaktując się z biurem właściwej Okręgowej Izby Inżynierów Budownictwa.



PODLASKA
OKRĘGOWA
I Z B A
INŻYNIERÓW
BUDOWNICTWA

POIIB.KK.7131/012/20

Białystok, dnia 23 marca 2021 r.

DECYZJA

Na podstawie art. 24 ust. 1 pkt 2 ustawy z dnia 15 grudnia 2000 r. o samorządach zawodowych architektów oraz inżynierów budownictwa (tekst jednolity: Dz. U. z 2019 r. poz. 1117), art. 12 ust. 2, 3 i 4c pkt 1, art. 14 ust. 1 pkt 2 oraz art. 15a ust. 4 ustawy z dnia 7 lipca 1994 r. – Prawo budowlane (tekst jednolity: Dz. U. z 2020 r. poz. 1333, z późniejszymi zmianami), po ustaleniu, że zostały spełnione warunki w zakresie przygotowania zawodowego oraz po złożeniu przez stronę egzaminu na uprawnienia budowlane z wynikiem pozytywnym, Okręgowa Komisja Kwalifikacyjna Podlaskiej Okręgowej Izby Inżynierów Budownictwa stwierdza, że

Pani ADELA IWONA LISIEWICZ
magister inżynier budownictwa
urodzona dnia 22 sierpnia 1991 r. w Białymstoku

otrzymuje

UPRAWNIENIA BUDOWLANE
numer ewidencyjny PDL/0001/PBKb/21
do projektowania bez ograniczeń
w specjalności konstrukcyjno-budowlanej

Zgodnie z art. 12 ust. 1 pkt 1 oraz art. 13 ust. 4 w związku z art. 15a ust. 1 i 4 ustawy z dnia 7 lipca 1994 r. – Prawo budowlane (tekst jednolity: Dz. U. z 2020 r. poz. 1333, z późniejszymi zmianami) uprawnienia budowlane nadane niniejszą decyzją upoważniają do:

- 1) projektowania konstrukcji obiektu,
- 2) sporządzania projektu zagospodarowania działki lub terenu, w zakresie specjalności konstrukcyjno-budowlanej,
- 3) sprawdzania projektów architektoniczno-budowlanych i technicznych w odniesieniu do konstrukcji obiektu,
- 4) sprawowania nadzoru autorskiego w zakresie specjalności konstrukcyjno-budowlanej,
- 5) sprawowania kontroli technicznej utrzymania obiektów budowlanych w odniesieniu do konstrukcji obiektu.

UZASADNIENIE

W związku z uwzględnieniem w całości żądania strony, na podstawie art. 107 § 4 ustawy z dnia 14 czerwca 1960 r. – Kodeks postępowania administracyjnego (tekst jednolity: Dz. U. z 2020 r. poz. 256, z późniejszymi zmianami), odstępuje się od uzasadnienia decyzji.

POUCZENIE

Od niniejszej decyzji służy odwołanie do Krajowej Komisji Kwalifikacyjnej Polskiej Izby Inżynierów Budownictwa, za pośrednictwem Okręgowej Komisji Kwalifikacyjnej Podlaskiej Okręgowej Izby Inżynierów Budownictwa, w terminie 14 dni od daty jej doręczenia. W trakcie biegu terminu do wniesienia odwołania strona może zrzec się prawa do wniesienia odwołania wobec organu administracji publicznej, który wydał decyzję. Z dniem doręczenia organowi administracji publicznej oświadczenia o zrzeczeniu się prawa do wniesienia odwołania przez ostatnią ze stron postępowania, decyzja staje się ostateczna i prawomocna, co oznacza, iż stronie nie przysługuje prawo do wniesienia odwołania ani skargi do sądu administracyjnego. Nie jest możliwe skuteczne cofnięcie oświadczenia o zrzeczeniu się prawa do wniesienia odwołania.

1. Przewodniczący Okręgowej Komisji Kwalifikacyjnej POIIB
dr inż. Krzysztof Falkowski
2. Zastępca Przewodniczącego Okręgowej Komisji Kwalifikacyjnej POIIB
mgr inż. Marek Gwiazdowski
3. Członek Okręgowej Komisji Kwalifikacyjnej POIIB
mgr inż. Dariusz Kiluk
4. Sekretarz Okręgowej Komisji Kwalifikacyjnej POIIB
mgr inż. Wojciech Sadowski


.....

.....

.....

.....



Otrzymują:

1. Pani Adela Iwona Lisiewicz
2. Główny Inspektor Nadzoru Budowlanego
3. Okręgowa Rada Podlaskiej Okręgowej Izby Inżynierów Budownictwa
4. aa.

2. CZĘŚĆ OPISOWA

2.1. Przedmiot zamierzenia budowlanego.

Przedmiotem inwestycji jest wykonanie robót budowlanych polegających na prowadzeniu prac konserwatorskich oraz restauratorskich dwóch nagrobków z cmentarza przy Kościele Parafialnym w Jabłoni Kościelnej.

2.2. Istniejący stan zagospodarowania działki lub terenu.

2.2.1. Ukształtowanie i ogólny stan terenu.

Działka płaska. Teren zabudowany budynkiem kościoła parafialnego oraz zadrzewiony. Cmentarz położony we wschodniej części działki.

2.2.2. Obiekty budowlane.

Z chwilą wybudowania nowej świątyni w miejscu starej drewnianej powstał cmentarz. Zaprzeszono pochówku zmarłych wokół miejscowego kościoła. Właśnie wokół kościołów niegdyś grzebano zwłoki, pozostałością tych czasów są grobowce Gostkowskich z Mazur oraz Franciszka Hoyera w pobliżu świątyni.

2.2.3. Obsługa komunikacyjna.

Działka posiada pośredni dostęp z drogi publicznej o nr ewid gr. 218/34.

2.2.4. Tereny utwardzone.

Na przedmiotowej działce znajdują się utwardzone tereny, stanowią ją podjazdy i dojścia do kościoła parafialnego.

2.2.5. Charakterystyka funkcjonalna terenu.

Główną funkcją zabudowy jest cmentarz przykościelny w zespole kościoła parafialnego. Ww. nieruchomości nie znajduje się na terenie objętym miejscowym planem zagospodarowania przestrzennego.

2.2.6. Ochrona konserwatorska.

Teren ujęty jest w gminnej ewidencji zabytków pod Nr 20. Datowanie zabytku XV w.

2.2.7. Ochrona środowiska.

Na terenie na którym zlokalizowana jest działka nie występują obiekty i obszary objęte ochroną przyrody.

2.2.8. Wpływ eksploatacji górniczej.

Lokalizacja planowanej inwestycji leży poza granicami terenu górniczego. Nie określa się wpływu eksploatacji górniczej na projektowany obiekt.

2.2.9. Istniejące uzbrojenie terenu.

Działka uzbrojona w przyłącze energetyczne.

2.3. Projektowane zagospodarowanie działki lub terenu.

Stan zagospodarowania działki nie ulegnie zmianom. Nie planuje się zmian w zagospodarowaniu terenu, wycinki drzew i krzewów.

2.4. Zestawienie powierzchni.

Stan zagospodarowania działki nie ulegnie zmianom. Nie planuje się zmian wartości poszczególnych powierzchni.

2.5. Informacja o obszarze oddziaływania obiektu.

Obszar oddziaływania inwestycji.

W związku z art. 34 ust. 3 pkt 1e ustawy z dnia 7 lipca 1994 r. – Prawo budowlane, tekst jednolity, mając na uwadze art. 20 ust. 1C, a także art. 18 rozporządzenia Ministra Rozwoju z dnia 11 września 2020 r. w sprawie szczegółowego zakresu i formy projektu budowlanego, przeprowadzono analizę wpływu projektowanej budowli i innych uwarunkowań formalno-prawnych mogących mieć wpływ na określenie obszaru oddziaływania.

Określanie obszaru oddziaływania.

Analizę uwarunkowań formalno-prawnych przeprowadzono głównie w odniesieniu do przepisów techniczno-budowlanych oraz pozostałych przepisów, których unormowania mogą mieć wpływ na określenie obszaru oddziaływania obiektu.

Nie przekroczono minimalnych odległości od tego typu budowli w stosunku do granic działek i innych regulowanych prawem obiektów.

Nie przewiduje się zmiany naturalnego kierunku odprowadzania wód opadowych. Działanie takie nie będzie więc ingerować na grunty sąsiednie. Tym samym nie naruszy to art. 234, ustawy z dnia 18 stycznia 2001 r. - Prawo wodne, zakazującego zmiany stanu wód i kierunków ich odprowadzania ze szkodą dla gruntów sąsiednich. Inwestycja również nie emituje hałasu, odorów i wibracji, inwestycja nie będzie wyposażona w urządzenia emitujące promieniowanie, pole elektromagnetyczne i inne zakłócenia.

Po analizie ustala się:

- obszar oddziaływania obiektu obejmuje działki:

* 218/2 – działka inwestycji, należące do Inwestora;

Projektant:	arch. Marta Szymborska	do projektowania bez ograniczeń w specjalności architektonicznej nr uprawnień: 42/PDOKK/2016	
Projektant:	mgr inż. Adela Lisiewicz	do projektowania bez ograniczeń w specjalności: konstrukcyjno-budowlanej nr uprawnień: PDL/0001/PBKb/21	



PRACOWNIA PROJEKTOWA
ADELA LISIEWICZ
SZEPIETOWO-JANÓWKA 41
18-210 SZEPIETOWO
tel. 786-223-991

PROJEKT ARCHITEKTONICZNO-BUDOWLANY

NAZWA ZAMIERZENIA BUDOWLANEGO Roboty budowlane polegające na prowadzeniu prac konserwatorskich oraz restauratorskich dwóch nagrobków z cmentarza przy Kościele Parafialnym w Jabłoni Kościelnej.

ADRES I KATEGORIA OBIEKTU BUDOWLANEGO Jabłoń Kościelna,
18-212 Nowe Piekuty,
Kategoria obiektu bud: VIII – inne budowle.

POZOSTAŁE DANE ADRESOWE Nazwa i nr jednostki ewid: Nowe Piekuty – 201307_2,
Nazwa i nr obrębu ewid: Jabłoń Kościelna – 0005,
Numer działki ewid. gr: 218/2.

INWESTOR Parafia pw. Świętych Apostołów Piotra i Pawła w Jabłoni Kościelnej,
ul. Kolejowa 5, Jabłoń Kościelna,
18-212 Nowe Piekuty.

ZESPÓŁ AUTORSKI	IMIĘ I NAZWISKO	SPECJALNOŚĆ I NUMER UPRAWNIENÍ BUDOWLANYCH	ZAKRES OPRACOWANIA	PODPIS
Projektant	arch. Marta Szymborska	do projektowania bez ograniczeń w specjalności architektonicznej nr uprawnień: 42/PDOKK/2016	Architektura	
Projektant	mgr inż. Adela Lisiewicz	do projektowania bez ograniczeń w specjalności: konstrukcyjno-budowlanej nr uprawnień: PDL/0001/PBkb/21	Konstrukcja	

26.03.2024 r.

SPIS TREŚCI

II. PROJEKT ARCHITEKTONICZNO-BUDOWLANY.

II. Załączniki formalnoprawne. (str. 1)

1. Oświadczenie projektantów zgodnie z obowiązującymi przepisami i zasadami wiedzy technicznej.

III. Część opisowa. (str. 2-4)

1. Rodzaj i kategoria obiektu budowlanego.
2. Zamierzony sposób użytkowania oraz program użytkowy obiektu bu
3. Układ przestrzenny oraz forma architektoniczna obiektu.
4. Planowane roboty budowlane polegające na prowadzeniu konserwatorskich oraz restauratorskich.
5. Uwagi końcowe.

OŚWIADCZENIE

Zgodnie z art. 34 ust. 3d pkt. 3 ustawy Prawo budowlane oświadczam, że: projekt architektoniczno-budowlany „Roboty budowlane polegające na prowadzeniu prac konserwatorskich oraz restauratorskich dwóch nagrobków z cmentarza przy Kościele Parafialnym w Jabłoni Kościelnej.” planowane do realizacji na działce o nr ewid. gr. 218/2 położonej w miejscowości Jabłoń-Kościelna, gm. Nowe Piekuty, został sporządzony zgodnie z obowiązującymi przepisami oraz zasadami wiedzy technicznej.

Projektant architektura:	arch. Marta Szymborska	do projektowania bez ograniczeń w specjalności architektonicznej nr uprawnień: 42/PDOKK/2016	
Projektant konstrukcja:	mgr inż. Adela Lisiewicz	do projektowania bez ograniczeń w specjalności: konstrukcyjno-budowlanej nr uprawnień: PDL/0001/PBKb/21	

2. CZĘŚĆ OPISOWA.

2.1. Rodzaj i kategoria obiektu budowlanego.

Przedmiotem inwestycji jest wykonanie robót budowlanych polegających na prowadzeniu prac konserwatorskich oraz restauratorskich dwóch nagrobków z cmentarza przy Kościele Parafialnym w Jabłoni Kościelnej.

Kategoria obiektu bud: VIII – inne budowle.

2.2. Zamierzony sposób użytkowania oraz program użytkowy obiektu bud.

Główną funkcją zabudowy jest cmentarz przykościelny w zespole kościoła parafialnego. Teren ujęty jest w gminnej ewidencji zabytków pod Nr 20. Datowanie zabytku XV w.

2.3. Układ przestrzenny oraz forma architektoniczna obiektu.

Cmentarz położony w centrum wsi, wokół kościoła. Otoczony murem z ciosów kamiennych na planie czworoboku o powierzchni ok. 0,5 ha. Brama od zachodu. Dwie zachowane mogiły położone w części cmentarza zlokalizowanej na wschód od prezbiterium kościoła. Starodrzew: lipy w nasadzeniu welonowym wzdłuż muru cmentarnego.

Jeden nagrobek w formie krzyża żeliwnego osadzonego w kamiennym cokole. Cokół przekuty stylizowany na mur z gładów z tablicą inskrypcyjną:

„Franciszek Hoyer / żył lat 62 / + d. 10 mar. 1864 r.”

Stan zachowania: Krzyż metalowy pokryty całkowicie rdzą leży obok pękniętego na dwie części cokołu. Powierzchnia cokołu pokryta mikroflorą i produktami procesu wysalania. Dolna część cokołu zapadnięta w grunt.

Drugi nagrobek - Franciszka Gostkowskiego zm. 1854 r. i Anieli Szepietowskiej zm. 1853 r. – w formie sarkofagu z nieczytelną inskrypcją. Nagrobek kamienny z szarego piaskowca, wykonany z dwóch płyt, łączenie przykryto dekoracyjną listwą. Na rogach płyty nagrobnej ogrodzenie z czterech słupków podtrzymujących pręty metalowe. Dwa pola powstałe przez podział wypełnia napis zapewne inskrypcyjny.

Stan zachowania: Stan nagrobka zły, powierzchnia piaskowca pokryta grubą warstwą mchu co uniemożliwia prawidłową ocenę stanu zachowania. Obecność mikroflory objawia się w niekorzystny sposób z kilku powodów. Wydzielany przez nią kwas humusowy wywołuje rozkład węglanu wapnia co skutkuje dezintegracją powierzchni. W przypadku piaskowca oddziaływanie mchów jest mechaniczne. Drobne korzonki wrastające w szczeliny kamienia powodują powstawanie pęknięć przez co osłabiają integralność powierzchni. Roślinność tworząc zwarte powłoki na kamieniu sprzyja utrzymaniu się stałego zawilgocenia. Zwiększa to również zagrożenie destrukcyjnym działaniem mrozu. W złym stanie jest również dekoracja ogrodzeniowa. Słupki wykonane z piaskowca są spękane a w jednym przypadku brakuje części elementu. Spękania są widoczne na styku kamienia z metalowymi poprzeczkami. Metal w nagrobku pokryty jest warstwą rdzy i brudu. Na bokach grobowca widoczne są wykwity solne.

2.4. Planowane roboty budowlane polegające na prowadzeniu konserwatorskich oraz restauratorskich.

Przedmiotowe prace nie wpłyną na substytut zabytku, nie spowodują jego uszczerbku czy utraty walorów historyczno-kulturowych. Prace polegają na bieżącej konserwacji oraz restauratorskich pracach, które jedynie wpłyną pozytywnie na walory nagrobków, zachowają jego wartość. Poprzez wykonanie robót objętych w niniejszym projekcie nagrobki nie ulegną dalszemu zniszczeniu. Podstawowym celem prowadzenia prac jest ocalenie materii i formy obiektu zabytkowego dla przyszłych pokoleń, dążenie do zabezpieczenia poszczególnych elementów

obiekty przed dalszą degradacją i przywrócenie im właściwych parametrów technicznych i estetycznych. Zakładanym rezultatem jest zabezpieczenie, zachowanie i utrwalenie substancji zabytku. W konsekwencji poprawi się dostępność społeczeństwa i wizerunek. Przeprowadzone prace przyczynią się do poprawy stanu zachowania i bezpiecznej eksploatacji obiektów. Znacząco podniesie walory historyczne i kulturowe obiektu.

Prace przy nagrobku Franciszka Gostowskiego:

- Oczyszczenie wstępne otoczenia nagrobka. Usunięcie gruzu i odsłonięcie powierzchni bocznych cokołu.
- Oczyszczenie powierzchni z nagromadzonych warstw kurzu kolonii mchów, zdjęcie luźnych elementów kamienia.
- Umycie powierzchni wodą z dodatkiem detergentów z zachowaniem szczególnej ostrożności w miejscach o widocznej destrukcji. Przewidziano zastosowanie preparatu opartego na związkach heterocyklicznych działających bakterio- grzybo- i glonobójczo Impregnung BFA firmy Remmers lub Biotion R (4%).
- Doczyszczanie powierzchni mechanicznie.
- Usunięcie ze struktur kamienia wykwitów soli metodą migracji do rozszerzonego środowiska.
- Wzmocnienie zdeintegrowanego kamienia preparatem KSE 100 firmy Remmers.
- Naprawa słupków ogrodzenia przez zespolenie poszczególnych elementów nagrobka oraz poddaniu renowacji części metalowych.
- Strukturalna impregnacja powierzchni preparatem Consil super w celu wzmocnienia osłabionego kamienia i hydrofobizacji całości.
- Uzupelnienie ubytków zaprawą Restauriermortel SK lub Lesposil K-1 a przy większych ubytkach przy pomocy fleków z materiału identycznego.
- Scalenie kolorystyczne piaskowca.
- Uczytelnienie napisów inskrypcyjnych przez pogłębienie reliefu oraz podbarwienie farbą na bazie żywic akrylowych.
- Wykonanie dokumentacji konserwatorskiej powykonawczej na podstawie zgromadzonych w trakcie działań zdjęć dokumentacyjnych i opisów.

Prace przy nagrobku Franciszka Hayera:

- Oczyszczenie wstępne otoczenia nagrobka. Usunięcie gruzu i odsłonięcie powierzchni bocznych kamiennego cokołu.
- Oczyszczenie powierzchni z nagromadzonych warstw kurzu kolonii mchów, zdjęcie luźnych elementów kamienia.
- Oczyszczenie zdemontowanych elementów w warunkach pracowni (metalowy krzyż).
- Sklejenie pękniętego kamienia.
- Umycie powierzchni wodą z dodatkiem detergentów z zachowaniem szczególnej ostrożności w miejscach o widocznej destrukcji. Przewidziano zastosowanie preparatu opartego na związkach heterocyklicznych działających bakterio- grzybo- i glonobójczo Impregnung BFA firmy Remmers.
- Doczyszczanie powierzchni mechanicznie.
- Usunięcie ze struktur kamienia wykwitów soli metodą migracji do rozszerzonego środowiska.
- Strukturalna impregnacja powierzchni preparatem Consil super w celu wzmocnienia osłabionego kamienia i hydrofobizacji całości.

- Scalenie kolorystyczne.
- Zestawienie i umocowanie krzyża w cokole.
- Podczyzelowanie napisów inskrypcyjnych.
- Wykonanie dokumentacji konserwatorskiej powykonawczej na podstawie zgromadzonych w trakcie działań zdjęć dokumentacyjnych i opisów.

2.5. Uwagi końcowe.

Wszystkie materiały i urządzenia powinny posiadać certyfikaty i świadectwa dopuszczające do stosowania w budownictwie i atesty, którymi powinni legitymować się producenci i dystrybutorzy. Należy stosować materiały, które dopuszczono do obrotu i powszechnego stosowania w budownictwie zgodnie z ustawą z dnia 7 lipca 1994r. – Prawo budowlane.

Wszystkie roboty powinny być wykonane pod nadzorem osób uprawnionych zgodnie z „Warunkami technicznymi wykonania i odbioru robót budowlanych”, zgodnie z zasadami BHP.

W przypadku podanych dokładnych materiałów i producentów dopuszcza się zastosowanie innych produktów (innych firm) o właściwościach nie gorszych niż zaproponowane i dopuszczone do obrotu i powszechnego stosowania w budownictwie.

Przed przystąpieniem do realizacji należy wymiary poziome jak i pionowe sprawdzić w naturze. Roboty budowlane prowadzić zgodnie z dokumentacją projektową.

Prowadzenie robót budowlanych przy zabytku będzie spełniać następujące warunki:

- kierowania robotami budowlanymi albo wykonywania nadzoru inwestorskiego przez osoby spełniające wymagania, o których mowa w art. 37c ustawy z dnia 23 lipca 2003 r. o ochronie zabytków i opiece nad zabytkami;
- przekazania kierownikowi Delegatury w Łomży WUOZ w Białymstoku imienia, nazwiska i adresu osoby kierującej robotami budowlanymi albo imienia, nazwiska i adresu osoby wykonującej nadzór inwestorski,
- dokumentów potwierdzających spełnienie posiadania przez tę osobę kwalifikacji, o których mowa w art. 37c ustawy z dnia 23 lipca 2003 r. o ochronie zabytków i opiece nad zabytkami,
- oświadczenia osoby kierującej robotami budowlanymi albo osoby wykonującej nadzór inwestorski o przejęciu przez tę osobę obowiązku kierowania robotami budowlanymi, albo wykonywania nadzoru Inwestorskiego, nie później niż w terminie 14 dni przed dniem rozpoczęciem robót budowlanych, a w toku robót budowlanych na 14 dni przed dokonaniem zmiany osoby kierującej robotami budowlanymi albo osoby wykonującej nadzór Inwestorski;
- zawiadomienia kierownika Delegatury w Łomży WUOZ o terminie rozpoczęcia i zakończenia robót budowlanych, przynajmniej 3 dni przed rozpoczęciem i do 7 dni po zakończeniu
- niezwłocznego zawiadomienia kierownika Delegatury w Łomży WUOZ o wszelkich zagrożeniach lub nowych okolicznościach ujawnionych w trakcie prowadzenia wskazanych w pozwoleniu robót budowlanych, które mogą mieć wpływ na stan zachowania zabytków.

Projektant architektura:	arch. Marta Szymborska	do projektowania bez ograniczeń w specjalności architektonicznej nr uprawnień: 42/PDOKK/2016	
Projektant konstrukcja:	mgr inż. Adela Lisiewicz	do projektowania bez ograniczeń w specjalności: konstrukcyjno-budowlanej nr uprawnień: PDL/0001/PBKb/21	



PRACOWNIA PROJEKTOWA
ADELA LISIEWICZ
SZEPIETOWO-JANÓWKA 41
18-210 SZEPIETOWO
tel. 786-223-991

SPIS ZAŁĄCZNIKÓW DO PROJEKTU BUDOWLANEGO

NAZWA ZAMIERZENIA BUDOWLANEGO	Roboty budowlane polegające na prowadzeniu prac konserwatorskich oraz restauratorskich dwóch nagrobków z cmentarza przy Kościele Parafialnym w Jabłoni Kościelnej.
ADRES I KATEGORIA OBIEKTU BUDOWLANEGO	Jabłoń Kościelna, 18-212 Nowe Piekuty, Kategoria obiektu bud: VIII – inne budowle.
POZOSTAŁE DANE ADRESOWE	Nazwa i nr jednostki ewid: Nowe Piekuty – 201307_2, Nazwa i nr obrębu ewid: Jabłoń Kościelna – 0005, Numer działki ewid. gr: 218/2.
INWESTOR	Parafia pw. Świętych Apostołów Piotra i Pawła w Jabłoni Kościelnej, ul. Kolejowa 5, Jabłoń Kościelna, 18-212 Nowe Piekuty.

SPIS ZAŁĄCZNIKÓW

1. Informacja dotycząca Bezpieczeństwa i Ochrony Zdrowia. (str. 1-3)

2. Dokumentacja fotograficzna (str. 4-5)



PRACOWNIA PROJEKTOWA
ADELA LISIEWICZ
SZEPIETOWO-JANÓWKA 41
18-210 SZEPIETOWO
tel. 786-223-991

INFORMACJA DOTYCZĄCA BEZPIECZEŃSTWA I OCHRONY ZDROWIA

NAZWA ZAMIERZENIA BUDOWLANEGO	Roboty budowlane polegające na prowadzeniu prac konserwatorskich oraz restauratorskich dwóch nagrobków z cmentarza przy Kościele Parafialnym w Jabłoni Kościelnej.
ADRES I KATEGORIA OBIEKTU BUDOWLANEGO	Jabłoń Kościelna, 18-212 Nowe Piekuty, Kategoria obiektu bud: VIII – inne budowle.
POZOSTAŁE DANE ADRESOWE	Nazwa i nr jednostki ewid: Nowe Piekuty – 201307_2, Nazwa i nr obrębu ewid: Jabłoń Kościelna – 0005, Numer działki ewid. gr: 218/2.
INWESTOR	Parafia pw. Świętych Apostołów Piotra i Pawła w Jabłoni Kościelnej, ul. Kolejowa 5, Jabłoń Kościelna, 18-212 Nowe Piekuty.

ZESPÓŁ AUTORSKI	IMIĘ I NAZWISKO	SPECJALNOŚĆ I NUMER UPRAWNIENÍ BUDOWLANÝCH	ZAKRES OPRACOWANIA	PODPIS
Projektant	arch. Marta Szymborska	do projektowania bez ograniczeń w specjalności architektonicznej nr uprawnień: 42/PDOKK/2016	Architektura,	
Projektant	mgr inż. Adela Lisiewicz	do projektowania bez ograniczeń w specjalności: konstrukcyjno-budowlanej nr uprawnień: PDL/0001/PBKb/21		

26.03.2024 r.

CZĘŚĆ OPISOWA INFORMACJI DOTYCZĄCEJ BEZPIECZEŃSTWA I OCHRONY ZDROWIA

1. ZAKRES ROBÓT DLA CAŁEGO ZAMIERZENIA BUDOWLANEGO ORAZ KOLEJNOŚĆ REALIZACJI POSZCZEGÓLNYCH OBIEKTÓW.

1.1. Zakres robót.

Przedmiotem inwestycji jest wykonanie robót budowlanych polegających na prowadzeniu prac konserwatorskich oraz restauratorskich dwóch nagrobków z cmentarza przy Kościele Parafialnym w Jabłoni Kościelnej. Zakres przedsięwzięcia obejmie roboty: konserwatorskie, restauratorskie, porządkowe.

1.2. Kolejność realizacji poszczególnych obiektów.

Oczyszczenie nawierzchni. Wzmocnienie struktury i uzupełnienie ubytków. Scalenie kolorystyczne. Uczytelnienie napisów. Po wykonaniu tych robót przystąpi się do porządkowania terenu wokół nagrobków.

2. Wykaz istniejących obiektów budowlanych.

Z chwilą wybudowania nowej świątyni w miejscu starej drewnianej powstał cmentarz. Zaprzestano pochówku zmarłych wokół miejscowego kościoła. Właśnie wokół kościołów niegdyś grzebano zwłoki, pozostałością tych czasów są grobowce Gostkowskich z Mazur oraz Franciszka Hoyera w pobliżu świątyni.

3. Elementy zagospodarowania działki, które mogą stwarzać zagrożenie bezpieczeństwa i zdrowia ludzi.

Na działce brak jest elementów stwarzających zagrożenie bezpieczeństwa i zdrowia ludzi.

4. Przewidywane zagrożenia występujące podczas realizacji robót budowlanych, ich skala rodzaj, miejsce i czas występowania.

Zgodnie z Rozporządzeniem Ministra Infrastruktury z dnia 23 czerwca 2003 roku w sprawie informacji dotyczącej bezpieczeństwa i ochrony zdrowia oraz planu bezpieczeństwa i ochrony zdrowia przewidywane zagrożenia wystąpią:

- przy robotach, gdzie wystąpi ryzyko upadku z wysokości ponad 5,0 m t.j. w trakcie wznoszenia konstrukcji budynku i przy robotach pokrywczych dachu,
- w trakcie robót ziemnych.

Skala, rodzaj, miejsce i czas występowania powyższych zagrożeń będą miały wpływ przede wszystkim dla pracowników zatrudnionych przy realizacji obiektu budowlanego, ponieważ plac budowy należy odgrodzić i zabezpieczyć przed dostępem osób postronnych.

Istnieje zagrożenie w czasie i w miejscu wykonywania robót : - osuwanie się ziemi,

- niebezpieczeństwo wpadnięcia pracownika do wykopu,
- wpadnięcie do wykopu koparki i innego sprzętu,
- upadek pracownika,
- upuszczenie narzędzia roboczego,
- upadek montowanego elementu lub innego materiału budowlanego,
- przygniecenie pracownika.

5. Sposób prowadzenia instruktażu pracowników przed przystąpieniem do realizacji robót szczególnie niebezpiecznych.

Zatrudnieni pracownicy powinni być przeszkoleni w zakresie prowadzonych robót na wysokości oraz na głębokości i świadomi zagrożeń występujących przy realizacji przedmiotowej budowy. Pracownicy powinni zostać zapoznani z Rozporządzeniem Ministra Infrastruktury z dnia 6 lutego 2003 r. w sprawie bezpieczeństwa i higieny pracy podczas wykonywania robót budowlanych. Za przeszkolenie pracowników odpowiedzialny jest kierownik budowy.

6. Środki techniczne i organizacyjne zapobiegające niebezpieczeństwom wynikającym z wykonywania robót budowlanych w strefach szczególnego zagrożenia zdrowia lub w ich sąsiedztwie, w tym zapewniających bezpieczną i sprawną komunikację, umożliwiającą szybką ewakuację na wypadek zagrożeń.

Teren budowy należy wygrodzić oraz oznakować. Plac budowy powinien być uporządkowany i odpowiednio zagospodarowany, a dojścia i dojazdy trwale wydzielone oraz przejezdne. Ponadto należy :

- sprawdzać stosowanie przez pracowników przydzielone środków ochrony indywidualnej jak: kaski, odpowiednie obuwie, okulary, rękawice ochronne, linki i szelki zabezpieczające, a także asekurację przez osoby towarzyszące,
- prowadzić wzmożony nadzór, a wykonywanie zadania powierzyć sprawdzonym i doświadczonym pracownikom,
- określić miejsca i sposób oznaczenia dróg komunikacyjnych i ewakuacyjnych,
- zastosować drabiny dla potrzeb wejścia i wyjścia z wykopu,
- na placu budowy posiadać apteczkę ze środkami pierwszej pomocy,
- zapewnić podstawowe warunki B.H.P. (wykorzystanie zaplecza sanitarnego na przedmiotowej posesji),
- urządzenia zasilane prądem elektrycznym zabezpieczyć przed porażeniem pracowników i otoczenia (zerowanie zgodnie z przepisami w tej mierze), a ich użytkowników przeszkolić w ich obsłudze. Urządzenia te i sieć elektryczna winna być zabezpieczona przed dostępem osób nieupoważnionych,
- wykopy wykonywać ze szczególną ostrożnością z zachowaniem skarp zgodnie z normą lub szalunku dla wykopu wąsko przestrzennego.

W związku z powyższym na kierowniku budowy będzie ciążyć opracowanie planu "BIOZ", zgodnie z w. /wym. rozporządzeniem.

Projektant:	arch. Marta Szyborska	do projektowania bez ograniczeń w specjalności architektonicznej nr uprawnień: 42/PDOKK/2016	
Projektant:	mgr inż. Adela Lisiewicz	do projektowania bez ograniczeń w specjalności: konstrukcyjno-budowlanej nr uprawnień: PDL/0001/PBKb/21	

3. Dokumentacja fotograficzna.

Zdj. nr 1 – Widok nagrobka Franciszka Gostowskiego.



Zdj. nr 2 – Widok nagrobka Franciszka Gostowskiego.



Zdj. nr 3 – Widok postępującej degradacji słupków ogrodzenia nagrobka Franciszka Gostowskiego.



Zdj. nr 4 – Widok nagrobka Franciszka Hajera.

