

Nr arkusza mapy zasadniczej: 8.187.10.01.4.1, 8.187.10.01.4.3
Nr i budowlany: 8.187.10.01.4.3
Układ współrzędnych państwowych: 2000 (północnik 24)
Układ wysokości: PL-EVRF2007-NH

MAPA DO CELÓW PROJEKTOWYCH

Skala 1:500

Miejscowość: Nowe Piekuty

Powiat: wysokomazowiecki

Jednostka ewid.: 201307_2 Nowe Piekuty

Obręb: Nr 0025 Nowe Piekuty

Mapa aktualna w granicach określonych linią:
wykonana w pracowni geodezyjnej

GEO-PROJEKT

Mariusz Bagiński

18-200 Wysokie Mazowieckie, ul. Szpitalna 48B

NIP 722-136-74-29 Regon 20054751

tel. 604 554 862

Nr ewid. zgł.: GN.6640.104.2022 Wysokie Maz. dn. 02.02.2022r.

Mapę wykonał:

GEODETA UPRAWNIONY

mgr inż. Mariusz Bagiński

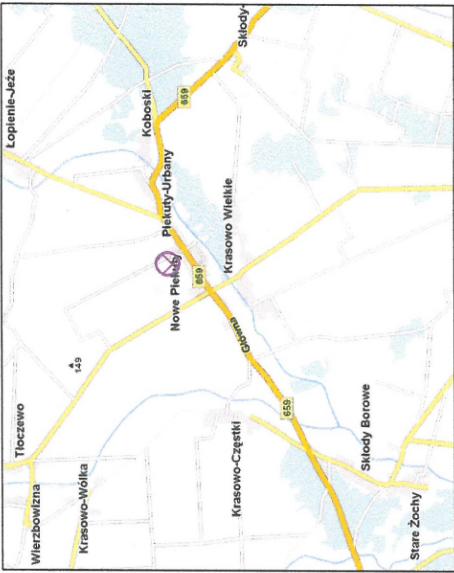
Zaśw. nr 19996

Punkty osnowy I-III klasy w zasięgu opracowania: -

GEO-PROJEKT

Mariusz Bagiński

tel. 604 554 892

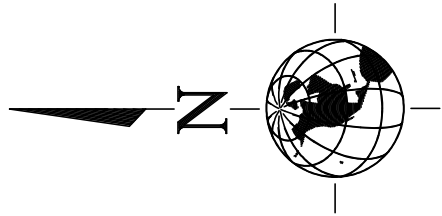


Szkielet orientacji

Pozwalam, że niniejszy dokument został opracowany w wyniku prac geodezyjnych i kartograficznych, których rezultaty zawiera operat techniczny poświadczony zweryfikowany. Jednocześnie informuję, że jestem świadomy odpowiedzialności karnej za złożenie fałszywego oświadczenia.	Id ogłoszenia prac geodezyjnych	GN.6640.104.2022
	Organ służby geodezyjnej, który otrzymał ogłoszenie	Starosta Wysokomazowiecki
	Wykonawca prac geodezyjnych	GEO-PROJEKT Mariusz Bagiński
Nr oraz data sporządzenia dokumentu zawierającego wynik pozytywnej weryfikacji		
GN.6640.104.2022_1 z dnia 21.02.2022r.		
Imię i nazwisko oraz nr uprawnień zawodowych kierownika prac		
Mariusz Bagiński Nr uprawnień 19996		

Uwaga:
Nie wykazano się istnieniem w terenie innych niewykazanych na niniejszej mapie urządzeń podziemnych, które nie były zgłoszone do inwentaryzacji.
Obiekty budowlane wymagające pozwolenia na budowę oraz przyłącza podlegające geodezyjnemu wyznaczeniu w terenie, a po ich wybudowaniu geodezyjnej inwentaryzacji powiększającej obejmującej położenie ich na gruncie. (Ustawa Prawo Budowlane - Dz.U. 1994 nr 89 poz. 414)

8413000
3665050



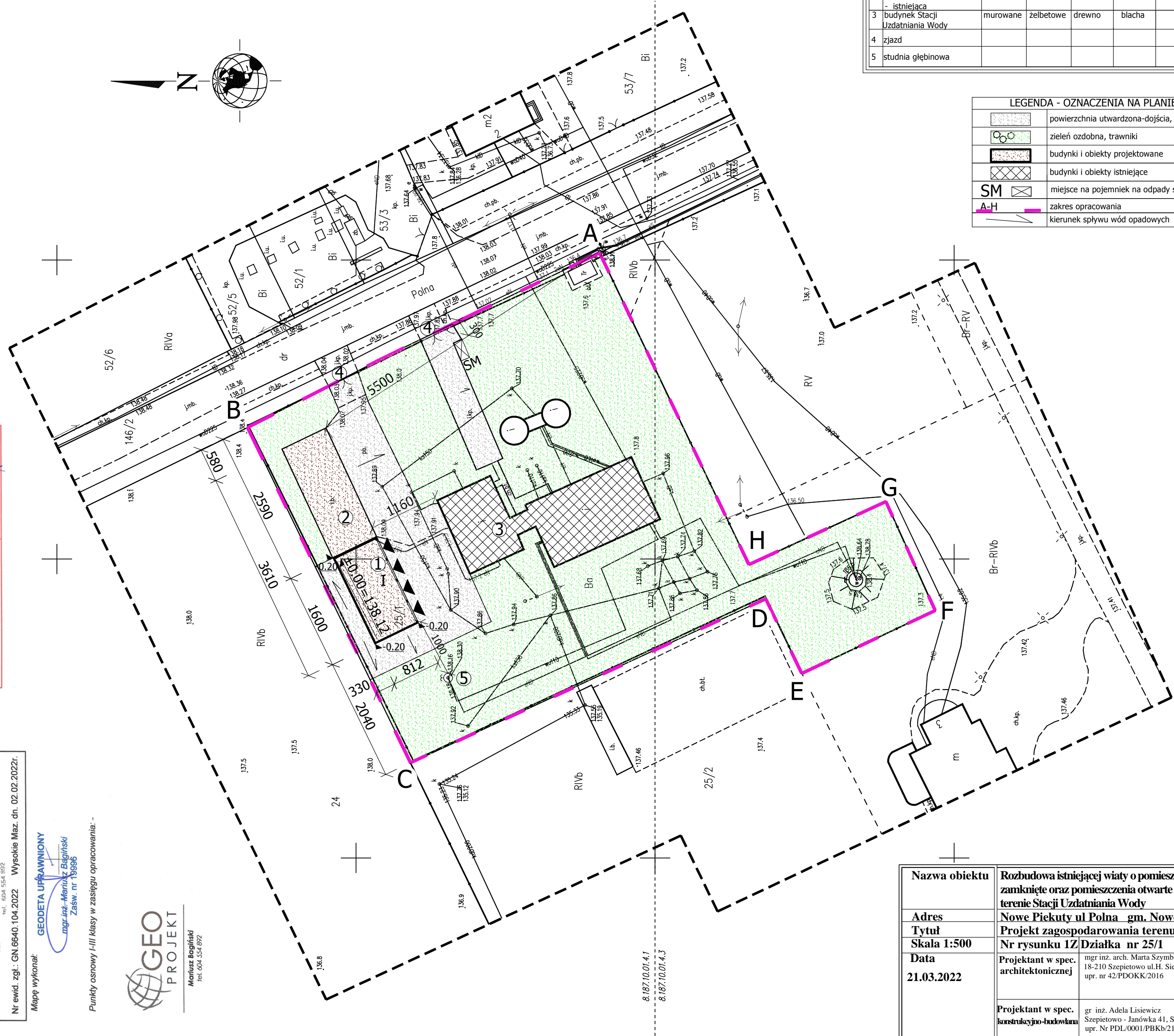
PROJEKT ZAGOSPODAROWANIA DZIAŁKI nr 25/1

INWESTOR: GMINA NOWE PIEKUTY UL GŁÓWNA 8, 18-212 NOWE PIEKUTY

ADRES INWESTYCJI : NOWE PIEKUTY UL POLNA , 18-212 NOWE PIEKUTY

OPIS OBIEKTÓW BUDOWLANYCH					
Lp	Przeznaczenie	Ściany	Stropy	Kon.da	Pok.da
1	wiaty	blacha	-----	drewno	blacha
2	- projektowana rozbudowa	blacha	-----	drewno	blacha
3	budynek Stacji Uzdatniania Wody	murowane	żelbetowe	drewno	blacha
4	zjazd				
5	studnia głębinowa				
					S.t.%
					projektowana rozbudowa
					87
					istniejący
					istniejąca

LEGENDA - OZNACZENIA NA PLANIE	
	powierzchnia utwardzona-dojścia, dojazdów
	zieleni ozdobna, trawniki
	budynki i obiekty projektowane
	budynki i obiekty istniejące
	miejsce na pojemnik na odpady stałe
	zakres opracowania
	kierunek spływu wód opadowych



Nazwa obiektu	Rozbudowa istniejącej wiaty o pomieszczenia garażowe zamknięte oraz pomieszczenia otwarte w formie wiaty na terenie Stacji Uzdatniania Wody
Adres	Nowe Piekuty ul Polna gm. Nowe Piekuty
Tytuł	Projekt zagospodarowania terenu
Skala 1:500	Nr rysunku 1Z Działka nr 25/1
Data	Projektant w spec. architektonicznej mgr inż. arch. Marta Szymborska 18-210 Szepietowo ul.H. Sienkiewicza 41 upr. nr 42/PDOK/2016
Projektant w spec. konstrukcyjno-budowlanej	gr inż. Adela Lisiewicz Szepietowo - Janówka 41, Szepietowo upr. Nr PDL/0001/PBKb/21